



Wandern 

8 Tage / 7 Nächte

Anreisetermine FR, SA, SO 1705. – 06.10.

Saison 1: 1705. – 0906. | 16.09. – 06.10.

Saison 2: 10.06. – 30.06. | 19.08. – 15.09.

Saison 3: 01.07. – 18.08.

Sondertermine auf Anfrage!

Anreise/Parken/Abreise

- Bahnreise nach München und per Bahn in ca. 1 Stunde nach Bad Tölz.
- Parken: beschränkte Anzahl kostenloser Hotelparkplätze, keine Vorreservierung möglich. In Hotelnähe kostenlose Parkmöglichkeiten oder öffentliches Parkhaus für ca. EUR 30,-/Woche, keine Vorreservierung.
- Rückreise von Bayrischzell nach Bad Tölz per Bahn in ca. 1,5 Stunden.

Preise

Buchungscode	DE-MUWBB-08X
Saison 1	569,-
Saison 2	599,-
Saison 3	639,-
Zuschlag EZ	165,-
Zuschlag HP (7 x)	189,-

Kategorie: schöne 3***-Hotels und Gasthöfe

Zusatznächte

Bad Tölz/Bayrischzell	65,-
Zuschlag EZ	24,-

Leistungen

Enthalten

- 7 Übernachtungen wie angeführt, inkl. Frühstück
- Gepäcktransfer
- Schifffahrt am Tegernsee
- Seilbahnfahrt Taubenstein
- Seilbahnfahrt Wendelstein
- Bestens ausgearbeitete Routenführung
- Ausführliche Reiseunterlagen 1x pro Zimmer
- GPS-Daten verfügbar
- Service-Hotline

Optional

- Bei Halbpension mind. 3-gängiges Abendessen (teilweise außerhalb der Unterkunft mit Wertgutschein)

Hinweis

- Kurtaxe, soweit fällig, nicht im Reisepreis enthalten
- Bahnfahrt Bad Tölz – Lenggries, ca. EUR 4,-/Person
- Busfahrt Bad Wiessee – Tegernsee, ca. EUR 2,-/Person
- Busfahrt Schliersee – Spitzingsee, ca. EUR 2,-/Person

Tourencharakter

Aussichtsreiche, gemütliche Wanderungen auf guten Wanderwegen und Forststraßen. Für die täglichen Wanderungen zwischen 3 und 5 Stunden wird Grundkondition vorausgesetzt.



Auch als Familienreise

Bayerns Alpen & Seen





ZWISCHEN TEGERNSEE UND WENDELSTEIN.

Bayern wie im Bilderbuch: prächtige Berggipfel, tiefblau glitzernde Seen, idyllische Almwiesen mit grasenden Kühen – und noch viel mehr! Entdecken Sie die schönsten Klischees Bayerns auf Ihrer Wanderwoche zwischen Bad Tölz und Bayrischzell. Auf herrlichen Panoramawegen gemächlich die malerischen Berglandschaften erwandern, am Wegesrand locken schmucke Berggasthäuser mit einer typischen Brotzeit und einer frischen Mass Bier. Tegernsee und Schliersee laden zu einem Bad im kühlen Nass. Berge, Seen und eine bayerische Brotzeit – könnte das Wander-Leben schöner sein?

1. Tag: Anreise nach Bad Tölz





Die bekannte bayerische Kleinstadt lässt sich am besten bei einem gemütlichen Spaziergang erkunden. Ein Stück entlang der Isar mit Blick auf den Kalvarienberg, vorbei am Kurhaus in die Marktstraße.

2. Tag: Bad Tölz – Bad Wiessee

 ca. 5 h  18 km  720 m  630 m




Nach kurzer Bahnfahrt nach Lenggries wandern Sie auf dem Fernwanderweg Via Alpina über den Hirschtalsattel unter den Felszacken des Fockensteins zur Aueralm. Genießen Sie eine Rast mit bayerischen Almspezialitäten, bevor es durch Wald und Wiesen mit schönem Weitblick auf den Tegernsee hinab nach Bad Wiessee geht.

3. Tag: Rundwanderung zum Riederstein

 ca. 3,5 bis 5 h  9 km  420 m  450 m





Auf aussichtsreichen Höhenwegen zum Berggasthaus Galaun mit sagenhaftem Blick zum See und in die umliegenden Berge. Wieder zurück am See lädt das Tegernseer Bräustüberl zu einem kühlen Getränk, bevor es mit der Tegernsee-Schifffahrt wieder zurück nach Bad Wiessee geht.

4. Tag: Bad Wiessee – Schliersee

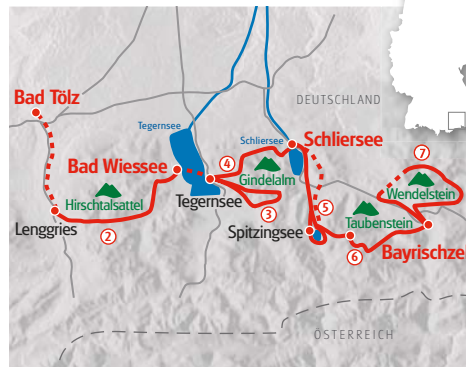
 ca. 4 bis 4,5 h  12 km  620 m  570 m

Von Tegernsee erreichen Sie über einen Waldsteig schon bald die Almwiesen rund um den bekannten Alpen-Biergarten Neureuth. Nach einer Rast mit Seeblick wandern Sie entspannt zur Gindelalm und auf Wald- und Forstwegen steigen Sie hinab an das Ufer des Schliersees.

5. Tag: Rundwanderung zum Spitzingsee





 ca. 3 bis 4 h  13 km  390 m  60 m

Entlang des Seeufer-Erlebnisweges nach Fischhausen. Am Bockerlbnhweg mit zahlreichen Infostationen über die ehemalige Waldbahn wandern Sie zuerst zum Spitzingsattel und danach an den malerischen







Spitzingsee. Umrunden Sie dieses Naturidyll, bevor Sie in der historischen Wurzhütte rasten und per Bus zurück nach Schliersee fahren.

6. Tag: Schliersee – Bayrischzell

 ca. 5 h  15 km  180 m  990 m

Eine luftige Seilbahnfahrt bringt Sie zur Bergstation am Taubenstein. Auf einem herrlichen Höhenweg mit prächtigen Aussichten führt Ihr Weg zum Rotwandhaus, wo Sie nach Lust und Laune den Gipfel der Rotwand besteigen können. Über den malerischen Großtiefentaler Kessel zum idyllisch gelegenen Soinsee und entlang von Almen und Blumenwiesen nach Bayrischzell.

7. Tag: Rundwanderung auf den Wendelstein

 ca. 4 bis 5 h  5 km  920 m  20 m

Der König-Maximilian-Weg führt Sie vorbei an einem Wasserfall zur Wendelstein-Alm. Wandern Sie zum Gipfel mit dem eindrucksvollen Wetterobservatorium und auf dem Panorama-Rundwanderweg zur Wendelsteinhöhle. Nach einer Brotzeit im Panorama-Biergarten fahren Sie wieder ins Tal und wandern gemächlich nach Bayrischzell.

8. Tag: Abreise oder Verlängerung