



© Mikael Tarnus

Wandern **8 Tage / 7 Nächte****Anreiset termine** täglich 01.03. – 30.11.

Teilnehmerzahl: mind. 2 Personen

Anreise/Parken/Abreise

- Flughafen Kopenhagen, von dort per Bahn (www.sj.se) in ca. 1,5 Stunden nach Ystad (1x umsteigen in Malmö).
- Parken: öffentliche Parkplätze am Hafen, ca. EUR 2,-/Tag, keine Vorreservierung.
- Rücktransfer von Alunbruket nach Brösarp Busbahnhof organisiert und im Preis inbegriffen. Von dort per Bus in ca. 1 Stunde zurück nach Ystad. Oder per Bus und Bahn in ca. 3 Stunden nach Kopenhagen (1x umsteigen).

Preise

Buchungscode	SE-SEWYA-08X
Grundpreis	999,-
Zuschlag EZ	569,-
Zuschlag Alleinreisende	185,-

Kategorie: Mittelklassehotels, schöne Gasthäuser und B&Bs

Zusatznächte

Ystad	125,-
Zuschlag EZ	85,-
Alunbruket/HP	119,-
Zuschlag EZ	99,-

Leistungen**Enthalten**

- 7 Übernachtungen wie angeführt, inkl. Frühstück
- 1x Abendessen (Alunbruket)
- Gepäcktransfer (1 Gepäckstück pro Person)
- Rücktransfer Alunbruket – Brösarp Busbahnhof
- Bestens ausgearbeitete Routenführung
- Ausführliche Reiseunterlagen 1x pro Zimmer
- GPS-Daten verfügbar
- Service-Hotline

Hinweis

- Kurtaxe, soweit fällig, nicht im Reispreis enthalten

Tourencharakter

Sie wandern hügelig auf guten Wanderwegen, meist entlang der Küste, sowie auf Wald- und Wiesenwegen und Nebenstraßen. Grundkondition ist ausreichend, längere Etappen können zum Teil mit den öffentlichen Verkehrsmitteln abgekürzt werden.





Österlenleden

KÜSTENWANDERN IM SÜDEN SCHWEDENS.

Der Österlenleden, Teil des 1.300 km langen Fernwanderwegs „Skåneleden“, erschließt das südöstliche Schonen im Süden Schwedens. Auf herrlichen Küstenwegen führt die Route zwischen Ystad und Alunbruket meist entlang des Meeres, aber auch immer wieder landeinwärts. Sie wandern durch üppige Wälder und wieder zurück an die Küste mit ihren weißen, kilometerlangen Sandstränden im Wechsel mit beeindruckenden Felsformationen. Das Auf und Ab der Landschaft erreicht seinen Höhepunkt am Hammars Backar und Stenshuvud, von wo Sie eine herrliche Aussicht genießen.

1. Tag: Anreise nach Ystad**2. Tag: Ystad – Käseberga**
 ca. 5,5 h  21 km  190 m  190 m

Sie verlassen Ystad durch den Hafen und wandern entlang einer Esplanade durch Sandskogen. Über den Fluss Nybroån, bekannt für das Silberlachs fischen. Die Landschaft ist offen und weitläufig. Je weiter Sie sich dem Hammars Backar nähern, umso höher werden die Hügel. Ihre Route führt Sie am Meer und an den Steinen von Ale bis nach Käseberga.

3. Tag: Käseberga – Skillinge
 ca. 5 bis 6 h  22 km  140 m  140 m

Dem Österlenleden-Wanderweg folgend wandern Sie an der Küste bis zum Strand in Löderup. Dort verlassen Sie nun das Meer in das Naturschutzgebiet von Hagestad. In Sandhammaren angekommen kehren Sie wieder zur Küste zurück, die auf diesem Abschnitt aus einer weitläufigen Dünenlandschaft und einladenden Sandstränden besteht.

4. Tag: Skillinge – Simrishamn
 ca. 3,5 h  13 km  240 m  260 m




Über Strandwiesen, vorbei an Felsformationen und malerischen Fischerdörfern. Sobald Sie Gislövshammar erreichen, werden die Sandstrände durch Schiefer- und Sandsteine ersetzt. Die Küste zwischen Brantevik und Simrishamn besteht vorwiegend aus Weideland. Übernachtet wird im Fischerstädtchen Simrishamn.

5. Tag: Simrishamn – Kivik
 ca. 6 h  22 km  270 m  220 m

Eine abwechslungsreiche Landschaft führt Sie zu endlosen Sandstränden, saftigen Uferwiesen mit Felsbrocken und durch Apfelgärten. Ein Highlight ist auch der Nationalpark Stenshuvud mit einer Erhebung



von 97m, von der aus Sie auf die heutige Wanderetappe zurückblicken können.

6. Tag: Kivik – Brösarp
 ca. 3,5 h  12 km  290 m  260 m

Wanderung ins idyllische kleine Fischerdorf Vitemölla. Wieder am Meer entlang und durch das Naturschutzgebiet Vitemölla Strandbackar zur Verkaån-Flusseinnmündung, einer Sumpflandschaft mit ungewöhnlichem Pflanzenbewuchs. Durch das großartige Tal von Verkeån in stetigem Auf und Ab nach Brösarp.

7. Tag: Brösarp – Alunbruket
 ca. 4 h  14 km  640 m  640 m

Über die nördlichen Hügel von Brösarp in die Buchenwälder von Skåne zum Fluss Verkeån. Das Wasser ist sauber und kristallklar, das Klima mutet hier im Frühling und Sommer nahezu tropisch an. Wunderschön ist auch der Hallamölla, der höchste Wasserfall von Skåne.

8. Tag: Abreise oder Verlängerung