

Anreiset termine täglich 06.04. – 05.10.**Saison 1:** 06.04. – 24.05. | 31.08. – 05.10.**Saison 2:** 25.05. – 30.08.**Anreise/Parken/Abreise**

- Bahnreise nach Colmar. Von dort per Bus oder Taxi in ca. 10 Minuten nach Eguisheim.
- Parken: Hotelparkplätze ca. EUR 3,-/Tag, zahlbar vor Ort. Kostenlose, öffentliche Parkplätze in Hotelnähe, keine Vorreservierung möglich.

Preise

Buchungscode	FR-ELWEG-07X
Saison 1	638,-
Saison 2	668,-
Zuschlag EZ	250,-
Zuschlag HP (6x)	160,-

Kategorie: schöne 3***-Hotels und Gasthöfe (franz. Klassifizierung)

Zusatznächte

Eguisheim	58,-
Zuschlag EZ	42,-

Leistungen**Enthalten**

- 6 Übernachtungen wie angeführt, inkl. Frühstück
- Gepäcktransfer
- Bestens ausgearbeitete Routenführung
- Ausführliche Reiseunterlagen 1x pro Zimmer
- GPS-Daten verfügbar
- Service-Hotline

Optional

- Bei Halbpension mind. 3-gängiges Abendessen (teilweise außerhalb der Unterkunft mit Wertgutschein)

Hinweis

- Kurtaxe, soweit fällig, nicht im Reisepreis enthalten

Tourencharakter

Sie wandern hügelig auf gut beschilderten Wanderwegen, die meist unbefestigt sind (Feld- und Wiesenwege), teils auch entlang asphaltierter Abschnitte. Für die Gehzeiten zwischen 4,5 und max. 6,5 Stunden ist Grundkondition ausreichend. Eine abwechslungsreiche Wanderung durch die liebliche Elsässer Weinlandschaft erwartet Sie.

Weinberge und Vogesengipfel





LIEBLICHES ELSASS.

Ländlich, beschaulich, herzlich und gastfreundlich: So präsentiert sich das Elsass zwischen Wein- und Vogesenhängen. Kulturbeflissene richten ihr Augenmerk auf altertümliche Stadtbilder, Romantiker sprechen schmucke Winzerdörfer und stolze Burgen an, Naturfreunde erwarten abwechslungsreiche Landschaftsbilder. Was alle Besucher dieser gesegneten Region verbindet, sind die kulinarischen Genüsse, in denen sich alemannische Deftigkeit und französische Raffinesse einen. Sie erwandern eine großartige Kulturlandschaft mit Weinbergen und verträumten Dörfern mit Burgen, Schlössern und Ruinen.

1. Tag: Anreise nach Eguisheim





Eguisheim, inmitten der Weinstraße gelegen, ist das Paradebeispiel einer mittelalterlichen Stadt mit blumengeschmückten Häuserfassaden. Das Winzerdorf lädt zu einem Spaziergang mit Weinverkostung.

2. Tag: Eguisheim – Turckheim

 ca. 4,5 h  14 km  560 m  530 m





Durch das weite Rebland ins kleine Weindorf Husseren und weiter zu den drei Burgen von Eguisheim. Von der Burg Hohlandsbourg bietet sich ein unvergesslicher Ausblick auf die umliegenden Weindörfer und die elsässische Ebene. Ihre Wanderung endet in Turckheim, einem idyllischen Winzerdorf. Um Punkt 22:00 Uhr marschiert noch heute ein Nachtwächter durchs Städtchen.

3. Tag: Turckheim – Kaisersberg

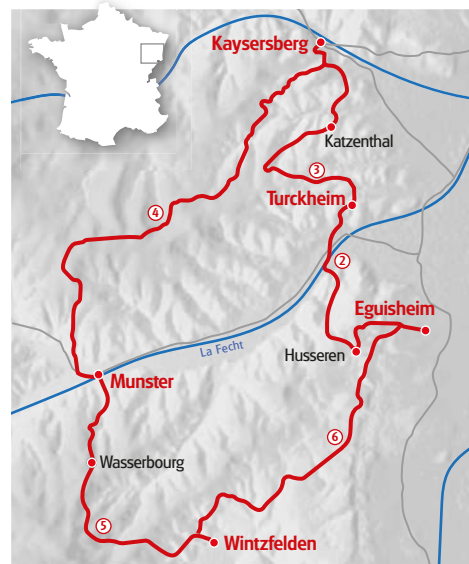
 ca. 4,5 h  14 km  650 m  630 m

Von Turckheim durch die bekannten und rebenreichen Weingüter von Katzenthal und Käferkopf. Nach Katzenthal erklimmen Sie den Gipfel des Bornthalkopfes und erreichen die Weingegend um Kaisersberg. Die Lage von Kaisersberg, die einzigartige Silhouette und die wunderschönen Fachwerkhäuser machen den Ort zu einem der schönsten der Weinstraße.

4. Tag: Kaisersberg – Munster

 ca. 6,5 h  23 km  1.110 m  990 m





Sie verlassen die Elsässer Weingegend und wandern in die Vogesen mit großartigen Ausblicken auf die Rheinebene, den Schwarzwald und die Alpen. Durch Wälder und teils felsige Regionen mit Krüppelkiefern geht es auf den Petit Hohnack und den Grand Hohnack. Nach dem Pass von Croix de Wihr führt der Weg hinab nach Munster, dem Ursprungsort des aromatischen Käses, am Fuße der Col de la Schlucht.

**5. Tag: Munster – Wintzfelden**

 ca. 5 h  15 km  790 m  810 m

Zunächst noch durch die anmutig-sanfte Landschaft der niederen Lagen der Vogesen mit Weinbergen, Burgen und lichten Wäldern. Über den Wasserberg, das mittelalterliche Städtchen Wasserbourg und den Mühlkopf marschieren Sie nach Wintzfelden und somit wieder in die elsässische Rebenlandschaft.

6. Tag: Wintzfelden – Eguisheim

 ca. 5 h  17 km  510 m  660 m

Auf einem hoch über dem Tal gelegenen Wanderweg genießen Sie die Ausblicke auf die in den Weinbergen eingebetteten Dörfer. Durch malerische Elsässer Weinlandschaft nähern Sie sich Ihrem Ausgangsort Eguisheim, wo sich der Kreis Ihrer Wanderreise wieder schließt.

7. Tag: Abreise oder Verlängerung