

Wandern  

8 Tage / 7 Nächte

Anreisettermine täglich (außer SO)

09.03. – 20.06. | 02.09. – 28.10.

Teilnehmerzahl: mind. 2 Personen

Anreise/Parken/Abreise

- Flughafen Nizza und von dort per Bus (www.nice.aeroport.fr) in ca. 1,5 Stunden nach Grasse.
- Bahnreise nach Cannes und per Bus (www.lignesdazur.com) in ca. 1 Stunde nach Grasse.
- Parken: öffentliche Parkplätze und Parkhäuser ca. EUR 90,-/Woche, keine Vorreservierung.
- Rückreise von Menton nach Grasse per Bahn in ca. 2 Stunden (www.ter-sncf.com). Oder Rückreise per Bus über Nizza in ca. 1,5 Stunden.

Preise

Buchungscode	FR-COWGM-08X
Grundpreis	939,-
Zuschlag EZ	269,-
Zuschlag EZ (September)	339,-

Kategorie: landestypische, charmante 2**- und 3***-Hotels (franz. Klassifizierung)

Zusatznächte

Grasse	85,-
Zuschlag EZ	29,-
Menton	105,-
Zuschlag EZ	59,-

Leistungen**Enthalten**

- 7 Übernachtungen wie angeführt, inkl. Frühstück
- 4x Abendessen (1x Pont du Loup, 1x Courmes, 1x Saint Jeannet und 1x Sainte-Agnès)
- Gepäcktransfer
- Transfer Vence – Coste Bérarde
- Transfer Saint Jeannet – La Turbie
- Bestens ausgearbeitete Routenführung
- Ausführliche Reiseunterlagen 1x pro Zimmer
- Kurtaxe, soweit fällig, im Reisepreis enthalten
- Service-Hotline

Optional

- Organisierter Rücktransfer von Menton nach Grasse buchbar auf Anfrage. Voranmeldung erforderlich, zahlbar vorab.

Tourencharakter

Einfache bis mittelschwere Touren mit 3,5 bis 5,5 Stunden Gehzeit. Sie können Wandern und Kultur bei dieser Reise sehr gut kombinieren. Die sehr abwechslungsreichen Höhenwege, Wanderpfade und Nebenstraßen sind gut und einfach zu begehen. Sie sollten lediglich Ausdauer und Grundkondition für die längeren Touren mitbringen.

Côte d'Azur

DIE LEUCHTENDE KÜSTE SÜDFRANKREICHS.

Die Natur im Hinterland zwischen Grasse und Menton hat seine Ursprünglichkeit bewahrt und bietet wunderbare Wege mit fantastischen Ausblicken. Berge und Meer, im Hintergrund die hohen Gipfel des Mercantour und die weite Aussicht auf das tiefblaue Mittelmeer – ein herrlicher Kontrast. Das Klima ist göttlich und die Fauna und Flora entsprechend vielseitig. Die Dörfer „hängen“ oft förmlich an den Bergen, die steilen Schluchten sind fantastisch und beeindruckend durch umwerfende Wasserfälle. Und immer scheint die Sonne an der leuchtenden Küste Südfrankreichs.

**1. Tag: Anreise nach Grasse**





Die Hauptstadt der Parfumerzeugung lädt zu einer Erkundungstour.

2. Tag: Grasse – Pont du Loup

 ca. 4,5 h  16 km  480 m  640 m





Der Wanderweg nach Pont du Loup führt hoch über Grasse in das am Berg liegende Dorf Bar sur Loup. Nehmen Sie sich Zeit für die Besichtigung der Kirche. Der Altar von Bréa aus dem 15. Jhd. ist sehr beeindruckend, das Gemälde „Dance macabre“ aus der selben Epoche erzählt die Legende vom Grafen Bar.

3. Tag: Pont du Loup – Courmes

 ca. 5,5 h  14 km  790 m  440 m

Der „Weg des Paradieses“ führt bis zum Adlerhorst im mittelalterlichen Dorf Gourdon. Die Belohnung für die Mühen des Aufstiegs ist ein unvergleichbarer Ausblick. Der Ort auf 760 m mit seinem Schloss überragt das gesamte Hinterland von Cannes. Der in die Felsen der Wolfschlucht gebaute Weg ist abenteuerlich, er führt bis in die charmante Ortschaft Courmes, die direkt über einem Wasserfall liegt.

4. Tag: Courmes – Vence

 ca. 4,5 h  16 km  440 m  750 m

Am frühen Morgen besteigen Sie den Gipfel des Courmettes, mit fantastischem Panoramablick – von Nizza bis nach Mandelieu, über den Mercantour und das Mittelmeer. Über die Kante des Puy de Tourette ragen die Kalksteinplateaus von Caussols, Vence und du Cheiron. Während des Abstiegs nach Vence bezaubert die charakteristische Mittelmeerlandschaft.

5. Tag: Vence – Saint Jeannet

 ca. 5 h  15 km  590 m  750 m





Baou des Blancs, Baou des Gris oder de Saint Jeannet, so nennen sich die Landspitzen, die über der Küste ragen. Ein kurzer Transfer, danach über Kalkstein durch mediterranere Vegetation und vorbei an mittelalterlichen Gehöften. Über einen Steig über die tiefe Schlucht von Cagne, so erreichen Sie das Dorf Saint Jeannet.

6. Tag: Saint Jeannet – Sainte-Agnès

 ca. 4 h  12 km  770 m  580 m

Transfer nach La Turbie. Von dort geht die Wanderung mit weiten Ausblicken über Monaco ins mittelalterliche Roquebrune, Cap Martin und Menton. Auf dem Gipfel von Baudon auf 1.200 m ist der Rundblick auf die Berge und das Meer einfach sagenhaft. Der Aufstieg nach Sainte-Agnès führt vorbei am alten Dorf Gorbio, dem höchsten Ort des Küstengebiets.

7. Tag: Sainte-Agnès – Menton

 ca. 3,5 h  10 km  250 m  920 m

Abstieg nach Menton. Bis 1935 gab es gar keinen anderen Zugang zum Meer als diesen Fußweg. Mit Blick aufs Meer führt diese Strecke durch die verschiedensten Formen der Vegetation mit entsprechend ständig wechselnden Düften. Menton lockt mit seiner Altstadt und einem Bad im Meer.

8. Tag: Abreise oder Verlängerung