



Bergwandern  

5 Tage / 4 Nächte: Bullay – Treis Karden
8 Tage / 7 Nächte: Trier – Koblenz
10 Tage / 9 Nächte: Trier – Koblenz

Anreisetermine täglich 02.04. – 09.10.
Saison 1: 02.04. – 01.05. | 26.09. – 09.10.
Saison 2: 02.05. – 05.06. | 15.08. – 04.09.
Saison 3: 06.06. – 14.08. | 05.09. – 25.09.

Anreise/Parken/Abreise

- Bahnreise nach Trier oder Bullay und in wenigen Gehminuten bzw. per Taxi zum Hotel.
- Flughafen Frankfurt/Main.
- Parken: beschränkte Anzahl kostenloser Hotelparkplätze, keine Vorreservierung.
- Rückreise per Bahn von Koblenz nach Trier, Dauer ca. 1,5 Stunden. Von Treis Karden nach Bullay in ca. 30 Minuten.

Preise

10/9	Buchungscode	DE-MOWTK-10X
Saison 1		779,-
Saison 2		849,-
Saison 3		889,-
Zuschlag EZ		289,-
8/7	Buchungscode	DE-MOWTK-08X
Saison 1		599,-
Saison 2		679,-
Saison 3		729,-
Zuschlag EZ		239,-
5/4	Buchungscode	DE-MOWBT-05X
Saison 1		389,-
Saison 2		449,-
Saison 3		479,-
Zuschlag EZ		149,-

Kategorie: Mittelklassehotels und Gasthöfe

Zusatznächte auf Anfrage in allen Etappenorten

**Leistungen
Enthalten**

- Übernachtungen wie angeführt • Frühstück • Gepäcktransfer • 1 Panorama Schifffahrt Cochem (10-Tagestour) • 1 Weinverkostung • Bestens ausgearbeitete Routenführung • Ausführliche Reiseunterlagen 1x pro Zimmer • Navigations-App und GPS-Daten verfügbar • Service-Hotline

Hinweis

- Kurtaxe, soweit fällig, nicht im Reisepreis enthalten
- Fahrt Moselweineisenbahn Bullay – Traben Trarbach (10- und 8-Tagestour), ca. EUR 3,-/Person
- Fahrten mit öffentlichen Verkehrsmitteln: Schweich – Bullay (10- und 8-Tagestour), Reil – Bullay, Ediger Eller – Cochem, Cochem – Beilstein (10-Tagestour), Kobern Gondorf – Koblenz (8-Tagestour), Güls – Koblenz (10-Tagestour), ca. EUR 18,-/EUR 15,-/EUR 10,-/Person

Tourencharakter

Sie wandern größtenteils auf guten Wanderwegen, geschotterten Winzerwegen und Waldwegen. Die Panoramawege führen abschnittsweise über steiles Gelände und Felsen, hier ist Trittsicherheit erforderlich. Die Auf- und Abstiege auf die Höhenzüge des Moseltales sind mit guter Grundkondition zu bewältigen. Die Etappen können per Bahn verkürzt werden.



Neue Reise





Best of Moselsteig

DIE SCHÖNSTEN FLUSS-SCHLEIFEN ZWISCHEN EIFEL & HUNSRÜCK.

Höhenwege mit fantastischen Ausblicken auf die Fluss-Schleifen der Mosel, Weinberge, bewaldete Gebirgszüge, unzählige Burgen und die besten Panorama-Plätze: Ihre Wanderwoche zwischen Trier und Koblenz steckt voller Highlights. Sie entdecken idyllische Fachwerkkorte, durchwandern immergrüne Buchsbaumwälder, erklimmen felsige Höhenwege und überqueren die steilsten Weinhänge Europas. Urige Winzerstuben laden zum Genuss der herrlichen Moselweine ein. Mit Trier, der ältesten Stadt Deutschlands, Burg Eltz, sowie den römischen Siedlungen und Tempelanlagen kommt auch der Kulturgenuß nicht zu kurz.

1. Tag: Anreise nach Trier

2. Tag: Trier – Bullay

 ca. 5h  17km  450m  450m





Zum Einstieg überqueren Sie die Mosel. Auf einem Höhenweg mit Tiefblick auf die Mosel und Fernblicke in den Hunsrück geht es nach Biewer. Weiter bis zur Ehranger Kanzel, zum Fluss Kyll, in die Eifelwälder, nach Schweich und per Bahn in den Moselort Bullay.

3. Tag: Rundwanderung Bullay

 ca. 5h  15km  500m  500m



Mit der Moselweineisenbahn in den Jugendstilort Traben-Trarbach. Steil bergauf zur Burg Grevenstein und auf dem Franzosensteig mitten durch die Ruine. Spektakulär ist auch der Tiefblick zum Fluss. Ein alpines Wanderstück am Kirster Grat führt nach Enkirch und wieder zurück nach Bullay.

4. Tag: Bullay – Cochem

 ca. 5,5h  19km  650m  650m





Hoch über dem Fluss bis auf den Petersberg. Nach der Flussüberquerung bei Neef erklimmen Sie den Calmont, den steilsten Weinberg Europas. Über eine römische Höhensiedlung am Galgenlay-Pavillon vorbei und per Bahn nach Cochem.

5. Tag: Rundwanderung Cochem

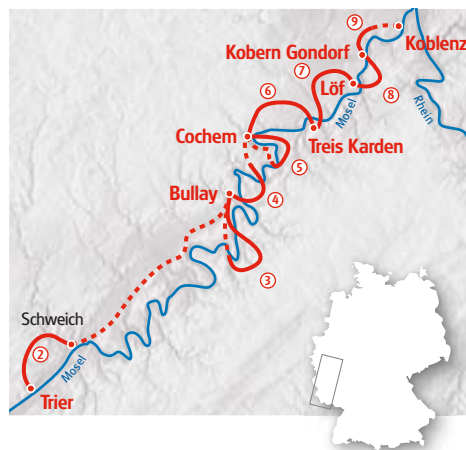
 ca. 4h  13km  350m  350m

Sie besichtigen Beilstein, danach zur Staustufe Fankel und am Moselufer entlang. Durch die Schlucht des Kabainerbaches wieder aufwärts. Mitten durch die felsigen Bergflanken der Brauselay, der sagenumwobenen schwarzen Steilklippe. Nachmittags Schifffahrt in Cochem.

6. Tag: Cochem – Treis Karden

 ca. 6h  23km  750m  750m

Zu Fuß oder per Sessellift zum Pinnerkreuz, weiter zur Rasthütte „Wingerts Budche“. Das Naturschutzgebiet Dorteachtal, der Pommerer Wald und der Steig durch den Schilzergaben versprechen angenehme Frische. Zur römischen Tempelanlage Martberg, ins Tal nach Treis-Karden.



7. Tag: Treis Karden – Löff

 ca. 6h  24km  700m  700m

Der Buchsbaumpfad empfängt Sie mit immergrünen Wäldern. Von Müden aus ins Hochland zur sagenhaften Burg Eltz. Weiter hinauf zum Maifeld, entlang der Steilkante und über kleine Kletterpassagen nach Hatzenport.

8. Tag: Löff – Kobern Gondorf

 ca. 4,5h  14km  500m  500m

Heute queren Sie die Mosel gleich zweimal. Von Alken zur Spornburg Thurant und hinab zur Michaelskapelle. Am Höhenweg nach Oberfell. Zur Panoramaklippe der Hitzlay, nach Niederfell hinab und über die Moselgoldbrücke.

9. Tag: Kobern Gondorf – Koblenz

 ca. 5h  18km  450m  450m

Zum Abschluss noch einmal zahlreiche Höhepunkte! Der Aussichtsplatz der Blumslay eröffnet spektakuläre Blicke auf die gewaltige Moselalbrücke. Durch die Weinberge nach Güls-Koblenz, per Bahn ins Zentrum von Koblenz.

10. Tag: Abreise oder Verlängerung

8-Tagestour: 5. Tag entfällt, 7. Tag Wanderung Löff – Kobern Gondorf, per Bahn nach Koblenz.

5-Tagestour: Anreise nach Bullay, Abreise ab Treis Karden, Rundwanderung Cochem entfällt.