



Bergwandern  

8 Tage / 7 Nächte

Anreisetermine SA, SO 25.05. – 06.10.

Saison 1: 25.05. – 09.06. | 09.09. – 06.10.

Saison 2: 10.06. – 07.07. | 26.08. – 08.09.

Saison 3: 08.07. – 25.08.

Sondertermine auf Anfrage!

Anreise/Parken/Abreise

- Bahnreise nach Berchtesgaden und weiter per Bus oder Taxi in kurzer Fahrt nach Schönau/ Königssee (ca. 15 Minuten, je nach Starthotel).
- Parken: in Hotelnähe öffentlicher Parkplatz für ca. EUR 5,-/Tag, bzw. ca. EUR 30,-/Woche, keine Vorreservierung.
- Rückreise von Bad Goisern zum Königssee per Bahn/Bus in ca. 4 Stunden (3x umsteigen).

Preise

Buchungscode	DE-KSWKG-08X
Saison 1	589,-
Saison 2	629,-
Saison 3	669,-
Zuschlag EZ	115,-
Zuschlag HP (7 x)	135,-

Kategorie: schöne 3***-Hotels und Gasthöfe

Zusatznächte

Schönau/Königssee Saison 1	73,-
Schönau/Königssee Saison 2+3	78,-
Zuschlag EZ	25,-
Bad Goisern Saison 1	52,-
Bad Goisern Saison 2+3	57,-
Zuschlag EZ	14,-

Leistungen

Enthalten

- 7 Übernachtungen wie angeführt, inkl. Frühstück
- Gepäcktransfer • Persönliche Toureninformation • Bergfahrt Seilbahn Karkogel (ca. Mitte Juni – Mitte September, außerhalb der Saison Wanderung ca. 2 Stunden) • Talfahrt Seilbahn Gosaukamm • Talfahrt Salzbergbahn Hallstatt • Schifffahrt am Hallstättersee • Bahnfahrten gemäß Programm • Bestens ausgearbeitete Routenführung • Ausführliche Reiseunterlagen 1x pro Zimmer • GPS-Daten verfügbar • Service-Hotline

Optional

- Bei Halbpension mind. 3-gängiges Abendessen (teilweise außerhalb der Unterkunft mit Wertgutschein)
- Organisierter Rücktransfer nach Schönau/Königssee, EUR 90,-/Person (mind. 2 Personen, nur SA/SO). Voranmeldung erforderlich, zahlbar vorab.

Hinweis

- Kurtaxe, soweit fällig, nicht im Reisepreis enthalten

Tourencharakter

Schöne und gute Wanderwege, so manch längerer Anstieg erfordert eine gute Grundkondition und abschnittsweise Trittsicherheit. Wer Almlandschaften, Fernsichten und etwas Höhe mag, der wird sich bei dieser Tour wohlfühlen. Die Höhenwege mit Blick in die faszinierende Bergwelt werden Sie verzaubern!







Salzalpensteig 2

VOM BERCHTESGADENER LAND INS SALZKAMMERGUT.

Auf sagenumwobenen Salzwegen vom einzigartigen Königssee inmitten des Nationalparks Berchtesgaden, durch das Tennengebirge bis in die Welterbe-Region Dachstein-Salzkammergut. Gemütlich schaukeln Sie mit dem Schiff zum weltbekannten Kirchlein St. Bartholomä, bevor Sie in die Salzstädte Berchtesgaden und Hallein aufbrechen. Der Besuch eines Salzbergwerks sollte nicht fehlen, sei es am Dürrnberg, wo bereits die Kelten Salz abbauten, oder in Hallstatt mit dem prähistorischen Salzbergbau. Dazwischen verstecken sich gewundene Höhenwege und grandiose Bergpracht mit Ausblicken ohnegleichen.





1. Tag: Anreise nach Schönau/Königssee

2. Tag: Schönau/Königssee – Golling

 ca. 5 bis 6 h  21 km  650 m  810 m

Entlang der grün glitzernden Königsseer Ache führt Ihre Wanderung in den Salztort Berchtesgaden. Über den Stollenweg und durch abenteuerliche Tunnel geht es bergauf nach Bad Dürrnberg, wo Sie das historische Salzbergwerk erwartet. Bergab wandern Sie auf dem alten Knappensteig in die Kelten- und Salzstadt Hallein an der Salzach. Kurze Bahnfahrt nach Golling.

3. Tag: Golling – Abtenau

 ca. 4 bis 6 h  23 km  720 m  460 m

Entlang der Salzach zum Vereinigungspunkt von Salzach und Lammer und weiter am Lammeruferweg zum Pass Lueg. Durch die faszinierenden Lammeröfen auf die Passhöhe und durch den Wald bis hinab an die Lammer bei Scheffau. Auf dem Mühlenweg (Wasserfälle) wandern Sie in die bäuerliche Au unter den hohen Wänden des Tennengebirges.

4. Tag: Abtenau – Annaberg

 ca. 5 h  11 km  510 m  880 m

Von Abtenau mit der Karkogel-Seilbahn zur Bergstation. Über saftige Almwiesen bis zur „Ghengalm“, eine typische Alm mit uriger Hüttenromantik. Nach der Einkehr erwartet Sie ein Aufstieg über die Gsenghöhe direkt unter den Tennengebirgsgipfeln. Beim Abstieg bieten sich Ihnen einzigartige Blicke auf das Tennengebirge und den Gosaukamm, bevor Sie Annaberg erreichen.

5. Tag: Annaberg – Gosau





 ca. 5 h  13 km  990 m  340 m

Über den Treppensteig zur Gedenkstätte „Heilige Mutter Anna“ und auf Forstwegen abwärts, wo bald der Anstieg zur Stuhlalm beginnt. Unter den mächtigen



Felswänden des Gosaukammes auf dem Austriaweg zum Törleck mit der Gablonzer Hütte und Blick auf den Gosausee, den Donnerkogel und den Dachstein-Gletscher. Einkehr und Seilbahnfahrt zum Gosausee.

6. Tag: Gosau – Bad Goisern

 ca. 5 bis 6 h  15 km  860 m  990 m

Von Gosau auf Waldwegen über die Iglmoosalm zur Goiserer Alpenvereinschütte, die faszinierende Aussichten auf das Goiserer Tal und den Hallstättersee bietet. Ein Gipfelanstieg zum Hochkalmberg mit dem Felsgebilde „Steinerer Indianer“ ist hier ebenfalls möglich. Abstieg durch den Kesselgraben und entlang des Schüttbachs nach Bad Goisern am Hallstättersee.

7. Tag: Rundwanderung Hallstatt

 ca. 4,5 h  13 km  540 m  520 m

Von Bad Goisern über den Aussichtspavillon Gisela-warte zum Soleweg, der längs der historischen Salz-Pipeline bis hinauf zum Hallstätter Salzbergwerk führt. Am Rudolfsturm erwartet Sie ein gewaltiges Aussichts-plateau über Hallstatt und auf den Krippenstein. Mit der Salzbergbahn in den UNESCO Welterbeort Hallstatt und per Schiff und Bahn zurück nach Bad Goisern.

8. Tag: Abreise oder Verlängerung