



★★★★★ (7)

## Naturparadies Vercors

BERGIDYLLE SOWEIT DAS AUGRE REICHT.

Im größten Regionalpark Frankreichs wandern Sie auf einer Hochebene über weitläufige Täler, durch herrliche Mischwälder mit Tannen, Fichten, Ahorn und Buchen unterbrochen durch Lichtungen mit fantastischen Panoramablickten. Die Landschaft des Mittelgebirges ist unglaublich abwechslungsreich: weiße Kalkfelsen durch die sich in Jahrhunderten tiefe dunkle Schluchten gegraben haben und ein wenig höher liegt das Hochplateau mit Schafweiden und Bergwiesen. Das Klima ist zum Wandern ideal, die Fauna und Flora ist üppig und die Luft rein und klar. Jede Jahreszeit bietet im Vercors besondere Highlights: von Mai bis Juli der aufspringende Frühling mit klaren Gebirgsbächen, dem frischem Grün der Wälder und Wiesen und der unendlichen Vielzahl an Blumen und Pflanzen... im August der volle, reife Sommer, der gelbe Enzian, die lila schimmernden Weidenrösschen und überall Himbeeren und Walderdbeeren! Der Herbst ist die absolute Krönung: die Wälder schimmern purpurrot, golden und bronzen, verziert mit dem Dunkelgrün der Fichten. Eine regelrechte Augenweide!

### Bergwandern



8 Tage / 7 Nächte



Individuelle Einzeltour



Mindestteilnehmeranzahl: 2  
Personen

### Zur Online-Version



# Reiseverlauf

TAG

1

## Anreise nach Lans en Vercors

TAG

2

## Lans en Vercors – Autrans

Sie wandern durch die sanfte Landschaft des nördlichen Vercors, über die „Pas de Bellecombe“, „Pas de l'Ours“ und „Charande“ bis auf die Alm Molière, von der sich ein sagenhafter Ausblick über sieben Gebirgsketten der Alpen und den Mont Blanc bietet. Herrlicher Abstieg bis nach Autrans.



ca. 5,5 Stunden



19 km



650 m



620 m

TAG

3

## Rundwanderung Bec de l'Orient & Plateau de Gève

Anstieg auf dem GR 9 Fernwanderweg bis zum „Signal de Nave“, von dort zeigt sich ein herrliches Panorama über das ganze Isère-Tal, das Gebirge der „Chartreuse“ bis zum „Massif Central“. Weiter geht es am „Bec de l'Orient“ vorbei, über den „Pas de la Clé“. Der Abstieg in Richtung Autrans erfolgt an der Berghütte „Geve“, durch die Schlucht „combe des Mortes“ zurück ins Dorfzentrum.



ca. 6 Stunden



15 km



600 m



600 m

TAG

4

## Autrans – Bois Barbu

Sie durchqueren den „Claret“ und seine bewaldeten Hügel von Autrans nach Méaudre. Danach geht es bis zur kleinen Ansiedlung „Girauds“, von dort wandern Sie aufwärts bis zum Pass von „La Croix Chabaud“, durch ein Jagdrevier für Gämse, Rehe und Hirsche. Sie wandern durch die Schlucht der „Bourne“ und weiter bis nach Bois Barbu.



ca. 5 bis 6 Stunden



16 km



520 m







430 m

TAG  
5

## Rundwanderung Valchevrière

Eine herrliche Wanderung, die Sie im Kreis von Bois Barbu durch die verlassene Siedlung „Valchevrière“ und die wunderschöne Ebene von „Herbouilly“ führt. Nach einem kurzen Anstieg bis zum „Pas de la Sambue“ wandern Sie wieder hinunter in Richtung Fleur du Roy. Zurück nach Bois Barbu geht es über das Dorf von Corrençon und den Pass von „Liorin“.

 ca. 5 Stunden     15 km     560 m     730 m

TAG  
6

## Bois Barbu – Lans en Vercors





Kurzer Transfer zum Weiler „Conversaria“. Von dort wandern Sie auf dem wunderschönen Weg „Gobert“, über den Col de l’Arc bis nach Lans en Vercors. Ein herrlicher Weg mit prächtigen Aussichten auf die Hochebene von Villard de Lans, durch die typische Fauna und Flora des Vercors erwartet Sie. Vom Pass „des Col de l’Arc“, der einfach zu besteigen ist, bietet sich Ihnen ein zauberhafter Blick auf die Nachbarberge „Belledonne“ und „l’Oisans“. Wenn Sie noch Kraft und Lust haben, können Sie vom Pic St Michel einen weiteren traumhaften Panoramablick auf die gesamten Alpen und den Vercors genießen.

 ca. 5 Stunden     15 km     560 m     730 m

TAG  
7

## Rundwanderung Lans en Vercors

Anstieg zum Gipfel „Moucherotte“ mit einem herrlichen Ausblick über das Tal von Lans en Vercors und Villard de Lans. Auf der anderen Seite der „Ost –Balkon“ und das Hochplateau des Vercors. Eine weitere Möglichkeit ist die Erkundung der Schluchten von „Bruyant“. Sie wandern durch das Tal von Lans en Vercors in nördlicher Richtung und steigen durch die Schluchten entlang des Gebirgsbaches und des Wasserfalls hinab. Zurück geht es über den „Pas des Danois“ nach Lans en Vercors.

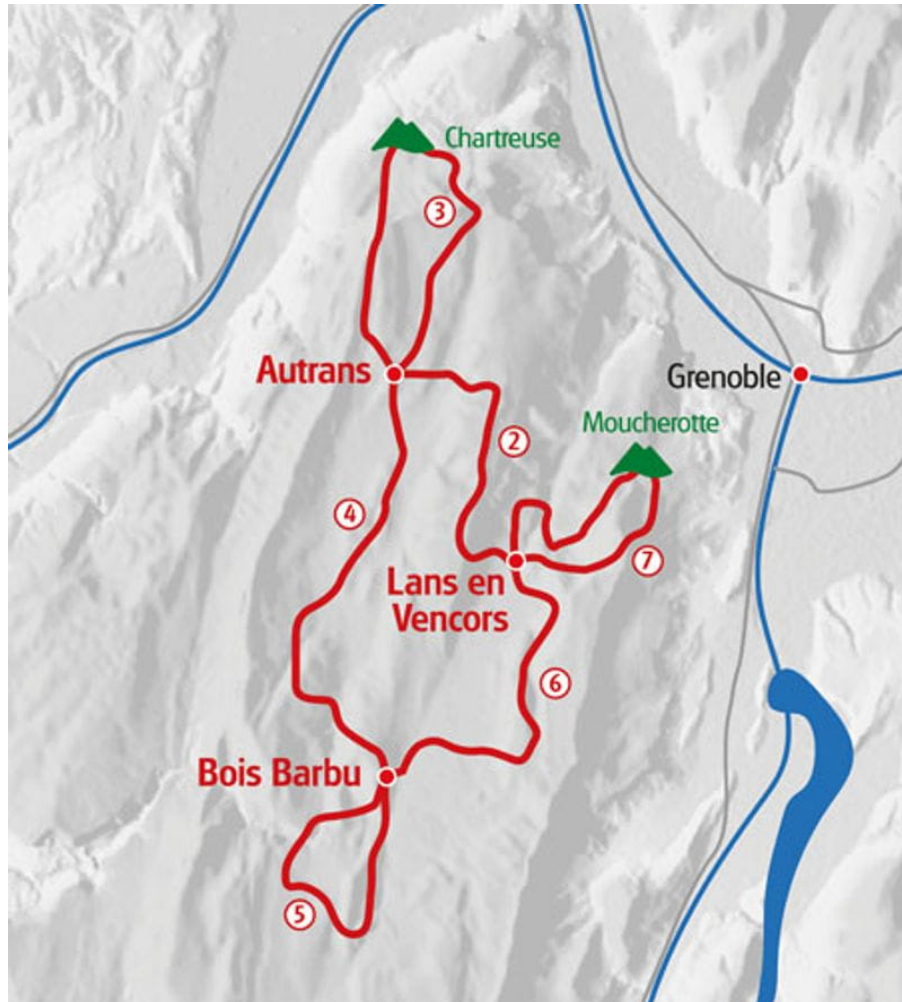
 ca. 5 bis 5,5 Stunden     14 km     600 m     600 m

TAG  
8

## Abreise oder Verlängerung

# Tourencharakter

Technisch einfache Tour, für die Tageswanderungen bis zu 7 Stunden sollten Sie jedoch eine gute Grundkondition mitbringen. Abschnittsweise ist Trittsicherheit gefordert. Sie wandern großteils auf Wanderwegen. Jeden Tag können Sie selbst entscheiden, ob Sie eine einfache oder schwierigere Tour machen möchten.



# Preise & Termine

Anreiseort: *Lans en Vercors*

## Saison 1

14.05.2021 - 30.06.2021 | 01.09.2021 - 22.10.2021 |  
Anreise täglich

## Saison 2

01.07.2021 - 31.08.2021 |  
Anreise täglich

Naturparadies Vercors, 8 Tage, FR-NPwLA-08X		
Basispreis	789,00	839,00
Zuschlag Alleinreisender	89,00	89,00
Zuschlag Einzelzimmer	229,00	229,00

Kategorie: schöne 2\*\*-Hotels und Gasthöfe, 2x 3\*\*\*-Hotel (franz. Klassifizierung)

# Zusatznächte

Anreiseort: *Lans en Vercors*

## Saison 1

14.05.2021 - 30.06.2021 | 01.09.2021 - 22.10.2021 |  
Anreise täglich

## Saison 2

01.07.2021 - 31.08.2021 |  
Anreise täglich

Lans en Vercors		
Doppelzimmer p.P.	75,00	79,00
Zuschlag Einzelzimmer	19,00	19,00
Autrans		
Doppelzimmer p.P.	79,00	95,00
Zuschlag Einzelzimmer	25,00	25,00
Bois Barbu		
Doppelzimmer p.P.	95,00	95,00
Zuschlag Einzelzimmer	19,00	19,00

Preise pro Person in EUR

# Leistungen & Infos

## Leistungen

### Enthalten:

- 7 Übernachtungen wie angeführt, inkl. Frühstück
- 7x Abendessen
- Gepäcktransfer (1 Gepäckstück pro Person)
- Transfers gemäß Programm
- Bestens ausgearbeitete Routenführung
- Ausführliche Reiseunterlagen 1x pro Zimmer (DE, EN)
- Kurtaxe, soweit fällig, im Reisepreis enthalten
- Service-Hotline

## Infos

### Anreise / Parken / Abreise:

- Flughafen Lyon oder Genf und von dort per Bus ([www.de.ouibus.com](http://www.de.ouibus.com)) in ca. 1 Stunde von Lyon und in ca. 2 Stunden von Genf zum Bahnhof Grenoble.
- Bahnreise nach Grenoble ([www.sncf.com](http://www.sncf.com)) und per Bus in ca. 1 Stunde nach Lans en Vercors. Oder Fahrt per Taxi, ca. € 80,- pro Fahrt (Feiertag ca. € 120,- pro Fahrt).
- Parken: beschränkte Anzahl an kostenlosen Hotelparkplätzen, keine Vorreservierung.

### Hinweis:


- Weitere wichtige Informationen gemäß Pauschalreisegesetz finden Sie [hier!](#)

# *Kontakt & Buchung*

Sie haben noch Fragen zur Reise? Wir helfen Ihnen gerne und freuen uns auf Ihre Anfrage.



**Madlene Reischl, Reisespezialistin**

 +43 6219 60877 166

 [m.reischl@eurohike.at](mailto:m.reischl@eurohike.at)

**Jetzt buchen**

