

★★★★★ (5)

Tour du Mont Blanc

RUND UM DAS HERZ DER ALPEN.

Bereit für eines der größten Wanderabenteuer, die man in den Alpen erleben kann? Spektakuläre Gipfel, weite Bergtäler, eine Bergspitze nach der anderen und das Ganze aus nächster Nähe! Die Tour du Mont Blanc ist sozusagen die Crème de la Crème für Trekking-Begeisterte und etwas für stramme Wadeln. Die zwölf-tägige Reise führt Sie gleich durch drei Länder, und mit einem Streich haben Sie die „Most Wanted“-Gipfel Europas erklommen. Auf Sie wartet ein Abenteuer der Extraklasse.

- Weitere Details und Tourentipps zum [Mont Blanc](#) und zum [Wandern in den Alpen](#) finden Sie hier auf einen Blick.

Details zum Trekkingurlaub

Höhenmeter für Höhenmeter steigen Sie empor und das jeden Tag aufs Neue. Bereits an Tag zwei erwarten Sie fantastische Ausblicke auf den Mont Blanc, wenn Sie am Pass Col de Balme stehen. Bereits am nächsten Tag machen Sie sich auf den Weg zum spektakulärsten Stück der Mont-Blanc-Runde. Wenn Sie die gesicherten Leitern erklommen haben, leuchtet vor Ihnen der Bergsee Lac Blanc. Unvergesslich und unbeschreiblich schön.

Ob von der Aussichtswarte am Brévent oder am Grand Balcon in Chamonix – packen Sie das Smartphone aus, und machen Sie den Schnappschuss Ihres Lebens vom Mont Blanc. Gegen Ende der Reise begleitet Sie der blaue Alpenfluss Dranse auf der Wanderung. Hohe Felswände, typische Steinhäuser und Kornfelder sind bis zum Schluss Ihre Begleiter.

Die Highlights der Tour du Mont Blanc

- **Schutzhütte für echte Bergfexe:** An Tag sieben erreichen Sie das Rifugio Elisabetta. Die traditionelle italienische Bergsteiger-Hütte darf einfach bei keiner Mont-Blanc-Runde im Tourenplan fehlen.

- **Grüezi im Wallis:** Der Südschweizer Kanton bringt zahlreiche herrliche Komponenten zusammen: das pyramidenförmige Matterhorn, erstklassige Weingüter und atemberaubende Aussichten.

Wissenswertes zur Trekkingreise am Mont Blanc

Lange und durchaus anstrengende Etappen mit einigen ausgesetzten Stellen fordern von den Wanderern eine gute Grundkondition, außerdem Trittsicherheit, Ausdauer sowie Schwindelfreiheit. Des Weiteren ist eine Wandererfahrung im alpinen Gelände anzuraten. Über mehrere Stunden pro Tag legen Sie bis zu über 1.000 Höhenmeter zurück. Wagen Sie die Reise Ihres Lebens, und erleben Sie die Tour du Mont Blanc.

- Mehr Details und Fakten über das Trekking mit Eurohike.

Trekking



12 Tage / 11 Nächte



Individuelle Einzeltour



Mindestteilnehmeranzahl: 2
Personen

Zur Online-Version



Reiseverlauf

TAG
1

Anreise nach Martigny

Idyllisch liegt die kleine Stadt Martigny im Tal der Rhône. Spazieren Sie hinauf zum Schloss La Batiaz oder stärken Sie sich in einem der vielen Restaurants für die kommenden Tage.

TAG
2

Martigny – Argentière

Früh am Morgen Fahrt per Bus oder Transfer nach Trient. Ein erster fantastischer Ausblick auf den Mont Blanc und das Tal von Chamonix erwartet Sie am Pass Col de Balme. Ein eindrucksvoller Kammweg über die Gipfelkuppe der Aiguille de Possetes führt Sie durch felsiges Gelände mit gewaltigem Panorama auf die umliegenden Gletscher. Ein traumhafter Tag inmitten der höchsten Bergriesen.



ca. 5 Stunden



15 km



1.200 m



1.100 m

TAG
3

Argentière – Chamonix

Heute erwartet Sie das spektakulärste Stück der Mont Blanc-Runde: Auf gut gesicherten Leitern erklimmen Sie steile Felsen und steigen hinauf zum hellblau leuchtenden Bergsee Lac Blanc. Nachmittags führt Sie ein Höhenweg über den „Grand Balcon“ zum Plan Praz mit Café auf 2.000 m. Per Seilbahn schweben Sie hinab in den legendären Bergsteiger-Ort Chamonix.



ca. 5,5 Stunden



14 km



1.300 m



600 m

TAG
4

Chamonix – Les Houches

Nach einer Seilbahnfahrt ist es nicht mehr weit auf den Pass Col du Brévent, von wo Sie über eindrucksvolle Felsblöcke den Aussichtsgipfel Brévent erklimmen. Von der als „beste Aussichtswarte auf den Mont Blanc“ bekannten Panoramaplatzform können Sie die Gletscher und Firnkuppen der Eisriesen wunderbar studieren. Vorbei am bizarr geformten Bergsee Lac du Brévent geht es hinab ins Tal des von den Gletscherwässern gespeisten Flusses Arve, wo Sie in einem der zahlreichen kleinen Dörfern der Gemeinde Les Houches übernachten.



ca. 5 Stunden



12 km







500 m



1.500 m





TAG
5*Les Houches – Les Contamines*

Gehen Sie heute auf Tuchfühlung mit der berühmten „Montblanc-Trambahn“ und wandern Sie ein Stück der Gleise entlang. Auf einem Höhenweg geht es zu einer abenteuerlichen Hängebrücke, die Sie über den rauschenden Gletscherbach führt. Entlang von blühenden Bergwiesen und grasenden Kuhherden erreichen Sie Les Contamines im Montjoie-Tal, das weitem bekannt für die delikatsten Savoyer Käsesorten ist.

 ca. 7 Stunden  18 km  1.350 m  1.150 m

TAG
6*Les Contamines – Bourg-Saint-Maurice*

Diese Etappe lässt das Bergsteiger Herz höherschlagen: Sie wandern auf den Spuren der Römer über gurgelnde Schluchten, treffen auf verschiedenfarbige Gesteinsarten, haben Tiefblicke auf Gletscherseen und erklimmen zwei hohe Passübergänge. Es geht am südlichsten Punkt des Mont Blanc Massivs vorbei, wo Sie unendliche Fernblicke auf die südlichen Bergmassive der französischen Alpen genießen. Von Les Chapieux geht es in einem kurzen Transfer in den Übernachtungsort Bourg-Saint-Maurice.

 ca. 6,5 Stunden  17 km  1.300 m  900 m


TAG
7*Bourg-Saint-Maurice – Courmayeur*

In kurzer Fahrt geht es zurück ins Vallée des Glaciers, ins Tal der Gletscher. Von dort steigen Sie hinauf zum Pass Col de la Seigne, wo Sie die Grenze von Frankreich nach Italien überschreiten und fantastisches Panorama genießen. Durch blumenübersäte Wiesen wandern Sie dann zum Rifugio Elisabetta, einer traditionellen italienischen Bergsteiger- Hütte. Ein Abstecher zu den türkisblauen Gletscherseen Lacs de Miage lockt, bevor Sie den Bus oder den Transfer vom Chalet du Miage nach Courmayeur nehmen, dem Heimatort berühmter Bergführer und Alpinisten.

 ca. 4,5 Stunden  15 km  750 m  850 m

TAG
8*Courmayeur – Val Ferret*





Vorbei am Rifugio Bertone geht es auf einem aussichtsreichen Höhenweg die Bergflanken entlang. Die Schutzhütte Rifugio Bonatti empfängt Sie zur Rast auf der Terrasse, direkt gegenüber des Mont-Blanc Massivs. Weiter über Brücken und Bäche führt Sie der Weg nach Arnouva, auf 1800m Höhe im Talschluss des idyllischen Val Ferrets gelegen.

 ca. 5 Stunden  16 km  1.000 m  550 m

TAG
9

Val Ferret – La Fouly



Heute wandern Sie über den 2500 m hohen Pass Col Ferret in die Schweiz und erreichen das schöne Wallis. Rasten Sie in einer der einladenden Almhütten und genießen Sie frische Milchprodukte und das Klingen der Kuhglocken auf Ihrem Weiterweg in den hübschen Zielort La Fouly.

 ca. 4,5 Stunden  14 km  800 m  1.000 m

TAG
10

La Fouly – Champex


Der blaue Alpenfluss Dranse begleitet Sie auf Ihrer Wanderung vorbei an hohen Felswänden, talwärts durch Wald und Wiesen. Kleine urtümliche Bergdörfer mit ihren typischen Steinhäusern und Kornfeldern sind eine Augenweide bei der entspannten Wanderung durchs Tal. Zum Schluss führt Sie der Murmeltierweg hinauf nach Champex, einem Bergort, der für seine weitläufigen Wälder und seinen kristallklaren See berühmt ist.

 ca. 4 Stunden  15 km  450 m  600 m

TAG
11

Champex – Martigny

Schöne Wald- und Wiesenwege geleiten Sie hinab zur Alpe am Plan de l'Au, wo ein langer Anstieg zu den Hochalmen beginnt. Mit gigantischen Aussichten ins Rhôneetal und auf bizarr geformte Felsgipfel steigen Sie hinauf zur Almhütte Bovine, wo Sie inmitten von Enzian und Alpenrosen rasten können. Nun geht es hinab über den Pass Col de la Forclaz nach Trient, bekannt für seine rosarote Kirche und die eindrucksvollen Gletscherflächen der umliegenden Bergriesen. Mit dem Bus oder Transfer hinunter nach Martigny, wo sich der Kreis Ihrer eindrucksvollen Mont Blanc Umrundung wieder schließt.

 ca. 5 Stunden  15 km  700 m  900 m

TAG
12

Abreise oder Verlängerung

Tourencharakter

Für die langen Etappen brauchen Sie eine sehr gute Grundkondition. Es gibt einige ausgesetzten Stellen, Ausdauer, Trittsicherheit und Schwindelfreiheit sind erforderlich. Für die Wanderungen im Hochgebirge ist Wandererfahrung im alpinen Gelände notwendig.

Preise & Termine

Anreiseort: Martigny

Saison 1

09.09.2023 - 24.09.2023 |
Anreise täglich

Saison 2

01.07.2023 - 08.09.2023 |
Anreise täglich

Tour du Mont Blanc, 12 Tage, CH-WSWMM-12X

Basispreis	1.749,00	1.869,00
Zuschlag Alleinreisende	385,00	385,00
Zuschlag Einzelzimmer	689,00	689,00

Kategorie: schöne 3***-Hotels und Pensionen, 1x traditioneller Berggasthof (Val Ferret)

Zusatznächte

Anreiseort: Martigny

Saison 1

09.09.2023 - 24.09.2023 |
Anreise täglich

Saison 2

01.07.2023 - 08.09.2023 |
Anreise täglich

Martigny

Doppelzimmer p.P.	85,00	85,00
Zuschlag Einzelzimmer	29,00	29,00

Preise pro Person in EUR

Leistungen & Infos

Leistungen

Enthalten:

- Übernachtungen wie angeführt (Berggasthof: Mehrbettzimmer)
- Frühstück
- 1 Abendessen (Val Ferret)
- Gepäcktransfer (1 Gepäckstück pro Person, max. 15 kg)
- Transfers gemäß Programm
- Bestens ausgearbeitete Routenführung
- Ausführliche Reiseunterlagen 1x pro Zimmer (DE, EN)
- GPS-Daten verfügbar
- Service-Hotline

Infos

Anreise / Parken / Abreise:

- Bahnreise nach Zürich und von dort weiter über Visp in ca. 2,5 bis 3 Stunden nach Martigny. Direkte Verbindungen von Genf, Dauer ca. 1,5 Stunden.
- Flughafen Genf.
- Parken: begrenzte Anzahl an Parkplätzen am Bahnhof Martigny, ca. € 10,- pro Tag, keine Vorreservierung möglich.

Hinweis:


- Teilnehmerzahl: min. 2 Personen
- Kurtaxe, soweit fällig, nicht im Reisepreis enthalten
- Fahrten mit den öffentlichen Verkehrsmitteln und Seilbahnen, ca. € 50,- pro Person.
- Weitere wichtige Informationen gemäß Pauschalreisegesetz finden Sie [hier!](#)


Kontakt & Buchung

Sie haben noch Fragen zur Reise? Wir helfen Ihnen gerne und freuen uns auf Ihre Anfrage.



Sabrina Huber, Reisespezialistin

 +43 6219 60877 172

 s.huber@eurohike.at

Jetzt buchen

