



★★★★★ (12)

Altmühltal Panoramaweg

WO BAYERN AM SCHÖNSTEN IST.

Einige Wanderurlauber behaupten, der Altmühltal Panoramaweg in Bayern sei der schönste in ganz Deutschland. Vielleicht haben sie sogar Recht, denn der mehrfach ausgezeichnete Wanderweg vereint Natur mit Kultur und Kulinarik. Ein Wanderweg für jeden Geschmack und jede Vorliebe. Die neuntägige Wanderreise von Eurohike führt Sie von Treuchtlingen über die Bischofsstadt Eichstätt bis nach Kelheim. Freuen Sie sich auf abwechslungsreiche Tagestouren und natürlich auch auf die einmalige bayerische Kulinarik. Das eine oder andere Glas Bier sollten Sie sich auf keinen Fall entgehen lassen!

Details zum Altmühltal Panoramaweg

Passionierte Wanderer kommen am Altmühltal Panoramaweg ebenso auf ihre Kosten wie Wander-Neulinge und Familien. Die siebentägige Wanderreise durch den Naturpark Altmühltal hält jede Menge Höhepunkte bereit: zum Beispiel das malerische Eichstätt mit der Williamsburg und seinen verträumten Gassen. Oder die Etappe zwischen Kipfenberg und Beilngries, die mit grenzenlosen Ausblicken über das Anlautertal punktet. Von der bayerischen Gemütlichkeit ganz zu schweigen, die Sie in den Biergärten und Almen hautnah spüren.

Die Highlights des Panoramawegs auf einen Blick:

- **Deutscher Qualitätswanderweg:** Der Altmühltal Panoramaweg zählt aufgrund der hohen Qualität, der durchgängigen Beschilderung und der herrlichen Streckenführung zu den besten Wanderwegen Deutschlands.
- **Abwechslungsreiche Natur:** Fast fühlt es sich an, als wanderten Sie gleich durch mehrere verschiedene Regionen, denn im Altmühltal wechseln sich schroffe Felslandschaften mit Flusstälern, Wäldern und Heiden ab.
- **Bestens für Kinder geeignet:** Die täglichen Touren durch das Altmühltal führen auf guten Wanderwegen entlang und sind technisch einfach zu bewältigen. Darum macht auch Kindern der

Wandern



9 Tage / 8 Nächte



Individuelle Einzeltour

Zur Online-Version



Reiseverlauf

TAG
1

Anreise nach Treuchtlingen

Das idyllische Altmühlstädtchen Treuchtlingen liegt zentral im Naturpark Altmühltal, dem zweitgrößten Naturpark Deutschlands. Nutzen Sie den Anreisetag für ein entspanntes Bad in der bekannten Altmühltherme.

Hotelbeispiel: [Stadthof](#)

TAG
2

Treuchtlingen – Pappenheim/Umgebung

Mit Blick auf die Altmühl, die sich in vielen Windungen durch das Tal schlängelt, geht es über die Teufelskanzel in Richtung mittelalterliches Pappenheim. Über den Aussichtspunkt Hollerstein steigen Sie wieder hinab zur Altmühl und wandern gemütlich entlang des Flusslaufs in Ihren Zielort, wo Sie die imposante Burg, Sitz der ehemaligen Reichserbmarschälle, empfängt.

Hotelbeispiel: [Sonne](#)



ca. 4 Stunden



14 km



280 m



290 m

TAG
3

Pappenheim/Umgebung – Dollnstein/Umgebung

Über einen aussichtsreichen Höhenweg wandern Sie nach Solnhofen, dem Abbauort des berühmten Solnhofer Plattenkalkes und Fundort von über 140 Millionen Jahre alten Fossilien. Bald darauf erwartet Sie ein traumhaftes und sehr beliebtes Fotomotiv: das Naturdenkmal „Zwölf Apostel“, schroffe Kalksteinfelsen eingebettet in Wacholderheiden. Ihre Wanderung führt Sie nach Dollnstein ins Urdonautal.

Hotelbeispiel: [Kirchenschmied](#)



ca. 5 bis 6,5 Stunden



25 km



650 m



650 m

TAG
4

Dollnstein/Umgebung – Eichstätt

Sie passieren das Geodenkmal „Burgsteinfelsen“ und wandern durch Wald- und Wacholderheiden und in späterer Folge auf einem aussichtsreichen Höhenweg bis Eichstätt. Übertagt von der Willibaldsburg ist die Bischofsstadt ein barockes Gesamtkunstwerk mit repräsentativen Bauten sowie verträumten Gassen.

Hotelbeispiel: [Adler](#)



ca. 5 Stunden



15 km



360 m



340 m

TAG
5

Eichstätt – Kipfenberg

Vorbei am markanten Osterberg und dem röm. Kastell Vetoniana wandern Sie zur Buchenhüller Mammuthöhle. Über wunderschöne Höhenwege oberhalb der Altmühl, mit fantastischen Blicken auf Tal und Felswände genießen Sie die schönsten Seiten des Panoramaweges. Sie durchwandern die Gungoldinger Wacholderheide, ein einzigartiges Naturschutzgebiet, bevor es über die Arnsberger Leite und dem Limes-Wachturm nach Kipfenberg geht.

Hotelbeispiel: [Zur Post](#)



ca. 6 Stunden



26 km



720 m



740 m

TAG
6

Kipfenberg – Beilngries

Diese Wanderetappe startet mit tollen Aus- und Einblicken in das schöne Anlautertal. Kinding empfängt Sie mit einer mächtigen Wehrkirche und gemütlichen Gasthäusern. Kurz darauf hält der Panoramaweg erneut was sein Name verspricht: grandiose Ausblicke ins Altmühltal und auf bizarre Felsformationen. Später erwartet Sie ein weiterer Aussichtspunkt: Main-Donau-Kanal, Arzberg, Beilngries, Altmühl und Sulz. Steil bergab geht es nach Beilngries.

Hotelbeispiel: [Krone](#)



ca. 5,5 bis 6 Stunden



24 km



540 m



550 m

TAG
7

Beilngries – Riedenburg

Über das Hochplateau des Arzbergs in die "Siebentälerstadt" Dietfurt, in der Wasser in Form von Main-Donau-Kanal, Flüssen und Quellen eine große Rolle spielt. Mit Blick auf Schloss Eggersberg, vorbei an Felsformationen und entlang des Altmühltal-Uferweges in den hübschen Ort Gundlfing. Vom Teufelsfelsen wandern Sie auf einem schönen Höhenweg in die beschauliche Burgenstadt Riedenburg.

Hotelbeispiel: [Zur Post](#)



ca. 7,5 Stunden (ca. 3,5 Std. bei Busfahrt)



35 km



680 m



700 m

TAG
8

Riedenburg – Kelheim

Knorrige Bäume und Felstürme säumen Ihren teils steilen Weg hinauf zur Burg Prunn. Vorbei an der blau glitzernden Karstquelle „Blautopf“ geht es weiter dem Main-Donau Kanal entlang. Wieder zurück im Tal wandern Sie entlang der Jurafelsen zum "Keltenwall", der Sie direkt zur Donau führt - der Blick hinab auf den mächtigen Donaudurchbruch ist überwältigend. Anschließend folgt der imposante Abschluss Ihrer Wanderung: die Schifffahrt durch den Donaudurchbruch nach Kelheim.

Hotelbeispiel: [Dormero](#)



ca. 5,5 Stunden



19 km



470 m



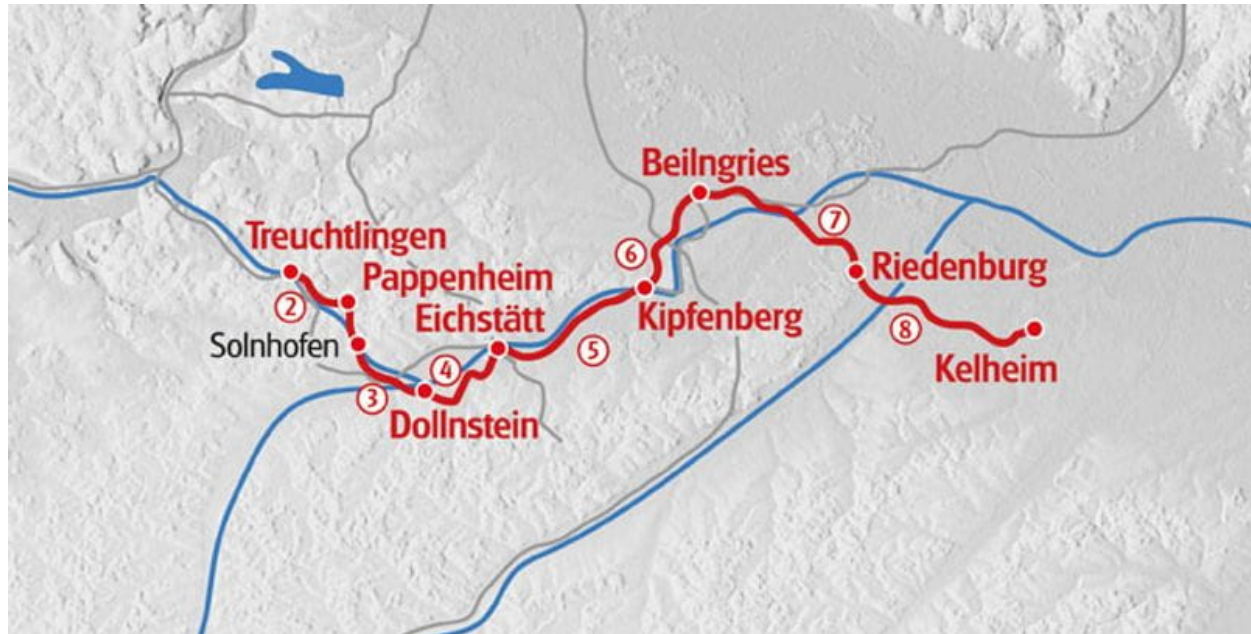
470 m

TAG
9

Abreise oder Verlängerung

Tourencharakter

Einfache Wandertouren auf guten Wanderwegen. Für die täglichen Touren ist eine gute Grundkondition mitzubringen. Die Wanderungen sind technisch einfach und ohne Schwierigkeiten zu bewältigen. Für die längeren Wandertage gibt es Abkürzungsmöglichkeiten, bzw. ist die Überbrückung von Teilstücken mit den öffentlichen Verkehrsmitteln möglich.



Preise & Termine

Anreiseort: Treuchtlingen

	Saison 1 03.04.2021 - 16.05.2021 13.09.2021 - 10.10.2021 Anreise täglich	Saison 2 17.05.2021 - 20.06.2021 30.08.2021 - 12.09.2021 Anreise täglich	Saison 3 21.06.2021 - 29.08.2021 Anreise täglich
Altmühltal Panoramaweg, 9 Tage, DE-ATWTK-09X			
Basispreis	629,00	669,00	729,00
Zuschlag Einzelzimmer	219,00	219,00	219,00

Kategorie: Mittelklassehotels und Gasthöfe

Zusatznächte

Anreiseort: Treuchtlingen

	Saison 1 03.04.2021 - 16.05.2021 13.09.2021 - 10.10.2021 Anreise täglich	Saison 2 17.05.2021 - 20.06.2021 30.08.2021 - 12.09.2021 Anreise täglich	Saison 3 21.06.2021 - 29.08.2021 Anreise täglich
Treuchtlingen			
Doppelzimmer p.P.	59,00	59,00	59,00
Zuschlag Einzelzimmer	15,00	15,00	15,00
Eichstätt			
Doppelzimmer p.P.	65,00	69,00	69,00
Zuschlag Einzelzimmer	39,00	39,00	39,00
Beilngries			
Doppelzimmer p.P.	65,00	69,00	69,00
Zuschlag Einzelzimmer	39,00	39,00	39,00

	Saison 1 03.04.2021 - 16.05.2021 13.09.2021 - 10.10.2021 Anreise täglich	Saison 2 17.05.2021 - 20.06.2021 30.08.2021 - 12.09.2021 Anreise täglich	Saison 3 21.06.2021 - 29.08.2021 Anreise täglich
Kelheim			
Doppelzimmer p.P.	65,00	69,00	69,00
Zuschlag Einzelzimmer	39,00	39,00	39,00

Preise pro Person in EUR

Leistungen & Infos

Leistungen

Enthalten:

- 8 Übernachtungen wie angeführt, inkl. Frühstück
- Gepäcktransfer
- Schifffahrt Weltenburg – Kelheim
- Bestens ausgearbeitete Routenführung
- Ausführliche Reiseunterlagen 1x pro Zimmer (DE, EN)
- GPS-Daten verfügbar
- Service-Hotline

Infos

Anreise / Parken / Abreise:

- Bahnreise nach Treuchtlingen und in wenigen Gehminuten zum Starthotel.
- Parken: beschränkte Anzahl Hotelparkplätze, ca. € 5,- pro Tag, keine Vorreservierung möglich. Kostenlose Parkplätze am Bahnhof Treuchtlingen.
- Rückfahrt nach Treuchtlingen per Bahn, von Kelheim (per Bus nach Kelheim-Saal) in ca. 2,5 Stunden (1x umsteigen), von Beilngries in ca. 2 Stunden (1x umsteigen) und von Eichstätt in ca. 30 Minuten.

Hinweis:


- Kurtaxe, soweit fällig, nicht im Reisepreis enthalten
- Fahrten mit öffentlichen Verkehrsmitteln zur Verkürzung der Etappen, optional
- Weitere wichtige Informationen gemäß Pauschalreisegesetz finden Sie [hier!](#)


Kontakt & Buchung

Sie haben noch Fragen zur Reise? Wir helfen Ihnen gerne und freuen uns auf Ihre Anfrage.



Julia Winklhofer, Reisespezialistin

 +43 6219 60877 168

 j.winklhofer@eurohike.at

Jetzt buchen

