



★★★★★ (7)

## Schwarzwald - Bodensee

### AUF DEM QUERWEG VOM TITISEE NACH RADOLFZELL.

Haben Sie schon einmal den größten Mittelgebirgssee Deutschlands gesehen? Der Titisee im Schwarzwald verdankt seine Entstehung dem Feldberg-Gletscher, dessen Moränen heute seine Ufer bilden. Um zum Bodensee zu gelangen, marschieren Sie auf dem Querweg durch romantische Täler und urwüchsige Wälder. Vorbei an kleinen Dörfern geht es für alle fleißigen Wanderer schließlich nach Singen über die Vulkankegel der Hegauberge.

Zum Schluss gelangen Sie zum Bodensee im Dreiländereck. Neben Deutschland und Österreich hat auch die Schweiz Anteil an der Bodenseeregion. In Radolfzell angekommen, lassen Sie die Seele baumeln und blicken auf die letzten Wandertage zurück.

### *Details zum Wanderurlaub vom Schwarzwald zum Bodensee*

Von der Saiger Höhe oberhalb des Titisees führt die Wanderung über den Hochfirst. Von dort oben erwartet Sie eine sagenhafte Aussicht auf den See, den Feldberg und die Gipfelkette der Österreichischen und Schweizer Alpen. Noch völlig überwältigt von dem spektakulären Blick, erreichen Sie bereits den nächsten Höhenpunkt der Eurohike-Wanderreise.

Die Wutachschlucht und der dazugehörige Naturpark bieten nicht nur eine aufregende Urlandschaft mit romantischen Schluchten, sondern auch tobende Wasserfälle. An Tag vier verlassen Sie den Querweg und wandern stattdessen vorbei an beeindruckenden Sehenswürdigkeiten: Der blaue Stein und eine Felsgruppe, die aus bis zu zehn Meter hohen Basaltsäulen besteht, verkürzen die Wanderung.

### *Die Highlights zur Wanderreise vom Schwarzwald zum Bodensee*

- **Die Blumberger Pforte:** Das ehemalige Flussbett zwischen zwei Bergen ist eine Besichtigung auf alle Fälle wert. Dort angekommen, wagen Sie am besten einen Blick auf die bekannte "Sauschwänzlehahn" eine Damnflok die in zahlreichen Bögen durch die Landschaft braust

## Wandern



8 Tage / 7 Nächte



Individuelle Einzeltour

## Zur Online-Version



# Reiseverlauf

TAG

1

## Anreise nach Saig

---

TAG

2

## Saig – Schattenmühle

Sie starten Ihre Wanderung von der Saiger Höhe oberhalb des Titisees über den Hochfirst. Von hier haben Sie eine wunderschöne Aussicht auf Titisee, Feldberg und die Gipfel der Österreichischen und Schweizer Alpen. Der Querweg führt Sie tief hinab zum ersten Highlight, der Wutachschlucht. In diesem Naturpark durchwandern Sie eine aufregende Urlandschaft mit romantischen Schluchten und rauschenden Wasserfällen.



ca. 5 bis 6 Stunden



19 km



350 m



700 m

TAG

3

## Schattenmühle – Blumberg

Stets entlang des Ufers der Wutach wandern Sie durch die atemberaubende Landschaft über Brücken und Stege am Fluss. Gemütliche Wanderwege führen Sie dann nach Achdorf, wo der Fluss zum Rhein hin abgelenkt wird. Sie erreichen das heutige Ziel Blumberg über die Schleifenbach-Wasserfälle, ein eindrucksvolles Naturschauspiel. Dort angekommen, sollten Sie einen Blick auf den Gänseliesel-Brunnen werfen und die bedeutenden Narrenmasken des Ortes bestaunen.



ca. 6 Stunden



20 km



400 m



350 m

TAG

4

## Blumberg – Tengen

Die heutige Wanderung führt Sie über den Buchberg mit Blick auf die berühmte Sauschwänzlebahn durch weitläufige Waldgebiete. In Randen bietet sich Ihnen eine weitere beeindruckende Sehenswürdigkeit: der Blaue Stein, eine Felsgruppe aus bis zu 10 Meter hohen Basaltsäulen, die bei der Eruption der westlichsten Hegau-Vulkane entstanden sind. Die restlichen Kilometer führen Sie durch einen charmanten Landstrich bis zum Tagesziel in Tengen.



ca. 5 Stunden



19 km



400 m







600 m

TAG  
5

## Tengen – Engen

Von Tengen vorbei am Wannenberg über den Duggenhart, einem der höheren bewaldeten Hügel, die der alte Postweg streift. Hier haben sie beste Blicke auf die verschneiten Alpen in der Ferne. Sie wandern gemütlich durch eine harmonische Feld- und Waldlandschaft nach Engen, wo ein Bummel in der sehenswerten Altstadt lockt.

 ca. 5 Stunden  17 km  400 m  400 m

---

TAG  
6

## Engen – Singen

Rundum die uralten, längst erloschenen Vulkankegel des Hegaus, der angrenzende Bodensee und die majestätische Alpenkette. Die sieben Hegauberge Hohentwiel, Hohenstoffeln, Hohenkrähen, Mägdeberg, Hohenhewen, Neuhewen und das Höwenegg reihen sich aneinander. Auf dem 845 m hohen Hausberg sind noch Reste der Burgruine Hohenhewen erhalten. Auf freiem Feld wandern Sie über Gipfel bis nach Singen.





 ca. 6,5 Stunden  24 km  650 m  800 m

---

TAG  
7

## Singen – Radolfzell am Bodensee

Zum Schluss führt Sie der Querweg am Friedinger Schössle vorbei durch Steißlingen bis zur Ruine Homberg, von wo Sie eine herrliche Aussicht über den Untersee mit der Insel Reichenau genießen. Bald darauf verlassen Sie den Querweg und wandern vorbei am Naturschutzgebiet Mindelsee zum Bodensee.

 ca. 6 Stunden  22 km  350 m  350 m

---

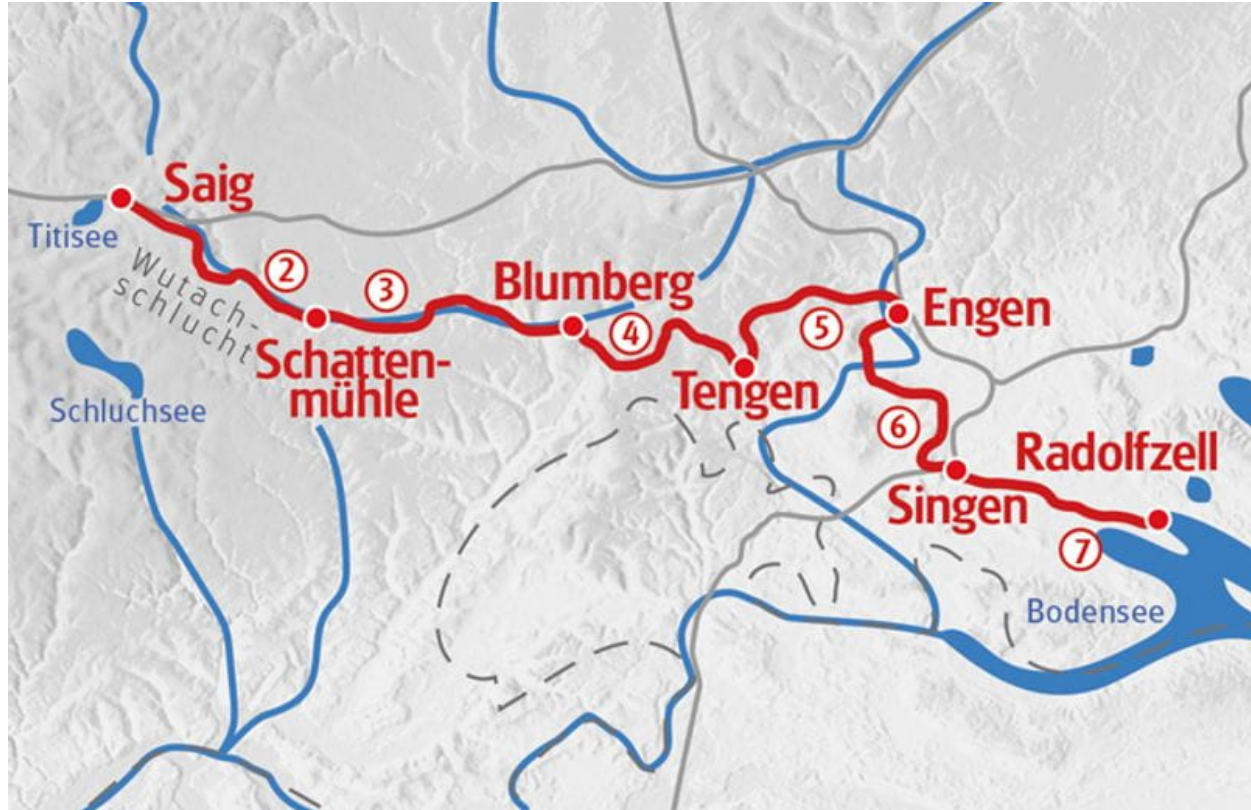
TAG  
8

## Abreise oder Verlängerung

---

# Tourencharakter

Eine gute Grundkondition ist für die Wanderungen von bis zu 6,5 Stunden erforderlich. Der Querweg führt entlang von gut markierten Wander- und Forstwegen und ist einfach zu begehen. Für manche Abstiege (z.B. Wutachschlucht) ist Trittsicherheit notwendig.



# Preise & Termine

Anreiseort: Titisee/Saig

## Saison 1

23.04.2022 - 20.05.2022 | 24.09.2022 - 16.10.2022 |

Anreise täglich

## Saison 2

09.04.2022 - 22.04.2022 | 21.05.2022 - 23.09.2022 |

Anreise täglich

Schwarzwald - Bodensee, 8 Tage, DE-SWWTR-08X		
Basispreis	699,00	749,00
Zuschlag Einzelzimmer	149,00	149,00

Kategorie: schöne Mittelklassehotels und Gasthöfe

# Zusatznächte

Anreiseort: Titisee/Saig

## Saison 1

23.04.2022 - 20.05.2022 | 24.09.2022 - 16.10.2022 |

Anreise täglich

## Saison 2

09.04.2022 - 22.04.2022 | 21.05.2022 - 23.09.2022 |

Anreise täglich

Titisee/Saig		
Doppelzimmer p.P.	65,00	65,00
Zuschlag Einzelzimmer	25,00	25,00
Radolfzell am Bodensee		
Doppelzimmer p.P.	79,00	79,00
Zuschlag Einzelzimmer	19,00	19,00

Preise pro Person in EUR

# Leistungen & Infos

## Leistungen

### Enthalten:

- Übernachtungen wie angeführt
- Frühstück
- Gepäcktransfer
- Bestens ausgearbeitete Routenführung
- Ausführliche Reiseunterlagen 1x pro Zimmer (DE, EN)
- GPS-Daten verfügbar
- Service-Hotline

## Infos

### Anreise / Parken / Abreise:

- Bahnreise über Freiburg im Breisgau nach Saig, von dort per Bus/Taxi zum Hotel.
- Flughafen Stuttgart, Zürich oder Basel.
- Parken: kostenlose Parkplätze in Hotelnähe, keine Vorreservierung.
- Rückreise per Bahn nach Saig (2x umsteigen) in ca. 2 Stunden.

### Hinweis:


- Kurtaxe, soweit fällig, nicht im Reisepreis enthalten
- Weitere wichtige Informationen gemäß Pauschalreisegesetz finden Sie [hier!](#)


# *Kontakt & Buchung*

Sie haben noch Fragen zur Reise? Wir helfen Ihnen gerne und freuen uns auf Ihre Anfrage.



**Sabrina Huber, Reisespezialistin**

 +43 6219 60877 172

 s.huber@eurohike.at

**Jetzt buchen**

