



★★★★★ (1)

Pyrenäen: Wanderparadies Val d'Aran

„GRAN BUCLE“ IM NATIONALPARK AIGÜESTORTES.

Bezaubernde Hochgebirgslandschaft und unberührte Natur, eine vielfältige Flora und Fauna, glitzernde Flüsse und hohe Gipfel - im Nationalpark Aigüestortes findet sich alles, was die Schönheit eines Gebirges ausmacht. Durch felsige Landschaften, vorbei an blauen Seen und durch mittelalterliche Dörfer wandern Sie mitten durch die Zentralpyrenäen. Bei der Überquerung des Hauptkamms der Pyrenäen lernen Sie dabei die atlantische Nordseite, sowie auch die mediterrane Südseite der Gebirgskette kennen. Kaum ein Gebiet in Europa weist so viele kontrastreiche Landschaften auf, wie der „Gran Bucle“. Mit den über 200 Hochgebirgsseen handelt es sich gleichzeitig um eine der größten Seenplatten Europas. Während Ihrer Wanderreise treffen Sie nicht nur auf außergewöhnliche Naturschönheit, sondern Sie lernen auch die Kultur und Geschichte der Einheimischen kennen.

- Wissenswertes und weitere Details rund um das Festland Spaniens auf einen Blick.

Bergwandern



8 Tage / 7 Nächte



Individuelle Einzeltour



Mindestteilnehmerzahl: 2 Personen

Zur Online-Version



Reiseverlauf

TAG
1

Anreise nach Vielha

Vielha ist die sympathische Hauptstadt des Aran-Tals in den katalanischen Hoch-Pyrenäen mit ca. 5600 Einwohnern und liegt am Fuße des Maladeta-Massivs. Bewundern Sie dieses typische Pyrenäen-Hochgebirgsdorf mit seinen Häusern aus Schieferdächern und dunklem Naturstein. Sehenswert ist die ehemalige romanische Kirche Sant Miquèu Arcàngel.

TAG
2

Vielha – Bossòst

Sie verlassen Vielha auf einem alten Wanderweg in Richtung Vilac. Umgeben von Ausblicken auf das Hochgebirge wandern Sie durch eine Anzahl kleinerer Dörfer mit schönen romanischen Kirchen. Vom Dorf Vilamòs aus erblicken Sie die höchsten Berge der Pyrenäen, den Aneto (3404 m) und den Maladeta (3.308 m). Am Ende des Tages erreichen Sie Bossòst, ein kleines Dorf mit einer der schönsten romanischen Kirchen aus dem 12. Jahrhundert, die Kirche Asunción de María.



ca. 6,5 Stunden



22 km



740 m



1.050 m

TAG
3

Bossòst – Bagergue/Salardú

Das Bergtaxi bringt Sie weit hinein ins Val Torán zum heutigen Startpunkt Ihrer Wanderung. Heute ist Ausdauer gefragt, dafür werden Sie durch ein spektakuläres und einzigartiges Ambiente der Hochebene von Liat mit atemberaubenden Ausblicken in den Nationalpark Aigüestortes belohnt. Der Wasserfall Unyola ist mit seinem orange leuchtenden Farbspiel ein besonderer Höhepunkt Ihrer heutigen Wanderung. Optional ist eine Verkürzung der Etappe möglich.



ca. 7 Stunden



22 km







1.300 m



1.060 m


TAG
4*Bagergue/Salardú – Espot*

Auf ins nächste Tal: Nach einem kurzen Transfer ins Val de Ruda wandern Sie durch ein märchenhaftes Waldgebiet, an kleinen Wasserfällen und smaragdgrünen Seen vorbei zur Saboredo Berghütte. Nach einer Stärkung steigen Sie weiter auf und erreichen den aussichtsreichen Übergang Port de Ratera mit Gipfelmöglichkeit zum Tuc de Ratera. Ein einzigartig schöner Abstieg zum See Sant Maurici erwartet Sie mit Blick auf die Zwillingsgipfel Encantats, die „Verzauberten Wilderer“. Das Bergtaxi bringt Sie am Ende Ihrer Etappe in den kleinen Ort Espot zur Übernachtung.

 ca. 5 Stunden  14 km  850 m  640 m

TAG
5*Espot – Boí*

Am Morgen kurzer Transfer zurück zum Sant Maurici See, von wo Sie das Herzstück des Nationalparks über den Pass Portarro d'Espot erreichen: die Region Aigüestortes, auch bekannt als das Gebiet der zahlreichen smaragdgrün-schillernden Bergbäche. Am letzten großen Wasserfall beginnt der Abstieg ins Pyrenäen-Dorf Boí. Das Boí-Tal wurde wegen seiner einzigartigen Gebirgszüge und der 9 romanischen Dorfkirchen von der UNESCO zum Weltkulturerbe erklärt.

 ca. 6 Stunden  20 km  520 m  1.190 m


TAG
6*Boí – Aneto*

Durch Wälder und über bewirtschaftete Almen und weite Täler in Richtung Aneto. Über Erill de la Vall, wo Sie einen Besuch der romanischen Dorfkirche Santa Eulalia und deren 23 Meter hohen, sechsstöckigen Glockenturm nicht versäumen dürfen, gelangen Sie zum Coll de Basco und zum Port de Gelada. Auf alten Säumerpfaden erreichen Sie schließlich das Dorf Senet und steigen weiter bergauf zum Dorf Aneto wo Sie in einem gemütlichen Landhaus übernachten.

 ca. 5,5 Stunden  14 km  980 m  900 m

TAG
7*Aneto – Vielha*

Zum Abschluss Ihrer Wanderwoche erwartet Sie ein weiteres Highlight, eine grandiose Wanderung entlang zahlreicher Bergseen zu herrlich gelegenen Hütten, die zur ausgiebigen Rast einladen. Nach einem weiteren Passübergang mit phantastischen Weitblicken zurück auf die Nordseite des Pyrenäenhauptkamms bringt Sie am Abend das Bergtaxi zurück zur Ihrem Ausgangsort nach Vielha, wo Sie entspannt auf die Erlebnisse Ihrer Wanderwoche durch die Pyrenäen anstoßen können.

 ca. 6 Stunden  16 km  810 m  1.470 m



Abreise oder Verlängerung

Tourencharakter

Für die täglichen Wanderungen sollten Sie eine gute Grundkondition und Ausdauer mitbringen. Sie wandern stets auf gut markierten Wanderpfaden. Die Wege sind einfach zu begehen, können jedoch nach längeren Regenperioden rutschig sein. Etwas Trittsicherheit ist daher vorausgesetzt. Die längere Tour an Tag 3 kann optional verkürzt werden.



Preise & Termine

Anreiseort: Vielha

Saison 1

18.06.2021 - 31.07.2021 | 01.09.2021 - 30.09.2021 |

Anreise täglich

Saison 2

01.08.2021 - 31.08.2021 |

Anreise täglich

Pyrenäen, 8 Tage, ES-PYWVI-08X		
Basispreis	989,00	1.129,00
Zuschlag Alleinreisende	85,00	85,00
Zuschlag Einzelzimmer	209,00	209,00

Kategorie: schöne 2** - und 3***-Hotels, 2x 4****-Hotel und 1x einfacheres Landhaus

Zusatznächte auf Anfrage in allen Etappenorten

Preise pro Person in EUR

Leistungen & Infos

Leistungen

Enthalten:

- 7 Übernachtungen wie angeführt, inkl. Frühstück
- 7x Abendessen
- Gepäcktransfer (1 Gepäckstück pro Person)
- Transfers gemäß Programm
- Eintritt in die romanische Kirche St. Joan in Boí
- Likörverkostung (EN)
- Bestens ausgearbeitete Routenführung
- Ausführliche Reiseunterlagen 1x pro Zimmer (DE, EN)
- Kurtaxe, soweit fällig, im Reisepreis enthalten
- GPS-Daten verfügbar
- Service-Hotline

Optional:

- Organisierter Transfer vom/zum Flughafen Barcelona, Girona, Toulouse oder Perpignan, buchbar auf Anfrage.

Infos

Anreise / Abreise:

- Flughafen Barcelona. Von dort per Bus nach Vielha, Dauer ca. 5 Stunden (www.alsa.es).
- Optional ist auch eine Anreise zu den Flughäfen Girona oder Toulouse möglich. Von dort geht es per Bus und Bahn (www.renfe.com) nach Vielha (mehrere Umstiege erforderlich).

Hinweis:


- Weitere wichtige Informationen gemäß Pauschalreisegesetz finden Sie [hier!](#)

Kontakt & Buchung

Sie haben noch Fragen zur Reise? Wir helfen Ihnen gerne und freuen uns auf Ihre Anfrage.



Verena Winkler, Reisespezialistin

 +43 6219 60877 171

 v.winkler@eurohike.at

Jetzt buchen

