



★★★★★ (2)

Steirischer Vulkanlandweg

WANDERN AUF DEN SPUREN DER VULKANE.

Geprägt von den markanten Erhebungen erloschener Vulkane erstreckt sich das „Vulkanland“ im äußersten Südosten Österreichs. Hier konnte sich im Grenzgebiet zu Slowenien eine einzigartige und weitgehend unberührte Landschaft erhalten: Auf Ihren Wanderungen durch die sanfte Hügellandschaft passieren Sie lichte Eichen- und Buchenwälder, üppige Kürbisfelder und verträumte Weingärten, zahlreiche seltene Vogel- und Schmetterlingsarten sind hier heimisch. Die mächtige Riegersburg thront eindrucksvoll auf einem 500 m hohen Vulkankegel, zur ausgiebigen Rast laden die zahlreichen Buschenschänken entlang der Wege ein. Verkosten Sie genüsslich die exzellenten Weine aus eigener Produktion, hausgemachten Schinken und Käse, serviert mit bodenständiger Herzlichkeit, runden Ihre erlebnisreiche Wanderwoche ab.

Wandern



8 Tage / 7 Nächte



Individuelle Einzeltour



Mindestteilnehmeranzahl: 2
Personen

Zur Online-Version



Reiseverlauf

TAG

1





Anreise nach Feldbach

TAG

2

Feldbach - Fehring

Auf abwechslungsreichen Wald- und Wiesenwegen geht es zur imposanten Riegersburg, ein erster Höhepunkt Ihrer Wanderwoche. Im Jahre 1122 erstmals urkundlich erwähnt, galt diese lange Zeit als „Stärkste Festung der Christenheit“. Im Anschluss über einen aussichtsreichen Höhenrücken bis in den schönen Ort Fehring.





 ca. 6 Stunden  18 km  410 m  360 m

TAG

3

Fehring – Neustift

Heute steht die Besichtigung einer kleinen Käserei auf dem Programm, verkosten Sie den ausgezeichneten hausgemachten Käse. Sie wandern heute vorwiegend durch ausgedehnte Eichen- und Buchenwälder zum Schloss Kapfenstein. Hier bietet der Geotrail viele informative Schautafeln zur geologischen Geschichte der Region. Ihr Etappenziel ist Neustift, ein ursprüngliches Dorf nahe der Grenze zu Slowenien.

 ca. 4 Stunden  14 km  270 m  400 m

TAG

4

Neustift – Klöch

Sie folgen dem Grenzland-Wanderweg durch die nahezu unberührte Natur zum Dreiländer-Eck. Durch duftende Holunderplantagen, urige Wälder und blühende Wiesen gelangen Sie nach St. Anna am Aigen. Die gesamtsteirische Vinothek lädt zu einer ausgiebigen Verkostung der regionalen Köstlichkeiten ein. Über einsame Zöllnerwege geht es entlang des Grenzaches Kutschenitza bis nach Klöch.

 ca. 4 Stunden  14 km  460 m  430 m

TAG
5

Klöch – Straden

Heute erwartet Sie eine wahrhaft „königliche“ Wanderetappe: auf gemütlichen Wegen durch Buchenwälder hinauf auf den Königsberg. Durch eine Basaltspalte können Sie das Innenleben eines Vulkans beobachten. Durch die Weinberge rund um Tieschen, zahlreiche Buschenschänken entlang des Weges laden zu einer ausgiebigen Rast ein, bevor Sie die letzten Kilometer nach Straden in Angriff nehmen.



ca. 5 Stunden



16 km



580 m



530 m

TAG
6

Straden – Bad Gleichenberg

Ein kurzer Transfer bringt Sie zurück auf den höchsten Punkt des Rosenberges, dem Umschaukreuz. Von dort auf guten Wegen zur Aussichtswarte Stradener Kogel. Vom dortigen Aussichtsturm bieten sich spektakuläre Fernblicke bis nach Slowenien und Ungarn. Durch den sogenannten „Teufelsgraben“ erreichen Sie die „Waltrafelsen“ und weiter nach Bad Gleichenberg, immer begleitet von beeindruckenden Ausblicken über die Weinberge bis zum Schloss Kapfenstein.



ca. 5 Stunden



19 km



420 m



570 m

TAG
7

Bad Gleichenberg – Feldbach

Ihre letzte Wanderetappe führt noch einmal idyllisch entlang dem Bahnwanderweg der von den Einheimischen liebevoll „Dschungel-Express“ genannten Bahnstrecke zurück nach Feldbach. Wer heute nicht die ganze Etappe wandern möchte, kann die Strecke jederzeit mit der Bahn verkürzen. Die Reise endet an Ihrem Ausgangspunkt, der schönen Stadt Feldbach.



ca. 5 Stunden



19 km



390 m



390 m

TAG
8

Abreise oder Verlängerung

Tourencharakter

Wanderungen auf guten Wander- und Forstwegen und teilweise asphaltierten Nebenstraßen. Die Wanderungen sind technisch einfach und ohne Schwierigkeiten zu bewältigen, für die Touren bis zu 6 Stunden ist eine gute Grundkondition ausreichend.



Preise & Termine

Anreiseort: *Feldbach*

	Saison 1 09.04.2022 - 06.05.2022 08.10.2022 - 15.10.2022 Anreise Samstag	Saison 2 07.05.2022 - 10.06.2022 24.09.2022 - 07.10.2022 Anreise Samstag	Saison 3 11.06.2022 - 23.09.2022 Anreise Samstag
Steirischer Vulkanlandweg, 8 Tage, AT-STWFE-08X			
Basispreis	699,00	749,00	769,00
Zuschlag Einzelzimmer	155,00	155,00	155,00

Kategorie: 4****-Hotels, 3***-Hotels und schöne Gasthöfe

Zusatznächte

Anreiseort: *Feldbach*

	Saison 1 09.04.2022 - 06.05.2022 08.10.2022 - 15.10.2022 Anreise Samstag	Saison 2 07.05.2022 - 10.06.2022 24.09.2022 - 07.10.2022 Anreise Samstag	Saison 3 11.06.2022 - 23.09.2022 Anreise Samstag
Feldbach			
Doppelzimmer p.P.	63,00	63,00	63,00
Zuschlag Einzelzimmer	49,00	49,00	49,00

Preise pro Person in EUR

Leistungen & Infos

Leistungen

Enthalten:

- Übernachtungen wie angeführt
- Frühstück
- Gepäcktransfer
- Transfers gemäß Programm
- 1 Käseverkostung in Fehring (DE)
- Bestens ausgearbeitete Routenführung
- Ausführliche Reiseunterlagen 1x pro Zimmer (DE, EN)
- GPS-Daten verfügbar
- Service-Hotline

Infos

Anreise / Parken / Abreise:

- Bahnreise über Graz nach Feldbach.
- Flughafen Graz.
- Parken: kostenlose Hotelparkplätze, keine Vorreservierung.

Hinweis:


- Kurtaxe, soweit fällig, nicht im Reisepreis enthalten
- Sondertermine ab 4 Personen
- Weitere wichtige Informationen gemäß Pauschalreisegesetz finden Sie [hier!](#)


Kontakt & Buchung

Sie haben noch Fragen zur Reise? Wir helfen Ihnen gerne und freuen uns auf Ihre Anfrage.



Sabrina Huber, Reisespezialistin

 +43 6219 60877 172

 s.huber@eurohike.at

Jetzt buchen

